






LEGENDA:

TERITORIJALNE I STATISTIČKE GRANICE

-  GRANICA OPĆINE RAKOVICA
-  GRANICA GRAĐEVINSKOG PODRUČJA

RAZVOJ I UREĐENJE POVRŠINA NASELJA

- izgrad. dio neizgrad. dio
-  GRAĐEVINSKO PODRUČJE NASELJA


RAZVOJ I UREĐENJE POVRŠINA IZVAN NASELJA

IZDVOJENA GRAĐEVINSKA PODRUČJA IZVAN NASELJA

- izgrad. dio neizgrad. dio
-  GOSPODARSKA NAMJENA-PROIZVODNA
11 - pretežito industrijska

UVJETI KORIŠTENJA KRAJOBRAZA

-  OSOBITO VRIJEDAN PREDJEL- PRIRODNI KRAJOBRAZ
BARAČEVE SPILJE



Županija: **KARLOVAČKA ŽUPANIJA**
Općina/Grad: **OPĆINA RAKOVICA**



Naziv prostornog plana: **PROSTORNI PLANA UREĐENJA OPĆINE RAKOVICA**
ELABORAT PROČIŠĆENOG TEKSTA ODREDBI ZA PROVEDBU I GRAFIČKOG DIJELA PPUO-a
(*Službeni glasnik Općine Rakovica br. 01/15 - godina izdavanja II, 07/17 - godina izdavanja IV, 11/19 - godina izdavanja V, 10/19 - godina izdavanja VI, 09/20 - godina izdavanja VII, 04/22 - godina izdavanja IX, 06/22 - godina izdavanja IX, 08/22 - godina izdavanja IX, 08/24)

Naziv kartografskog prikaza: **GRAĐEVINSKO PODRUČJE NASELJA STARA KRŠLJA**

Broj kartografskog prikaza:	4.8.	Mjerilo kartografskog prikaza:	1:5.000
Odluka predstavničkog tijela o izradi prostornog plana:	Odluka predstavničkog tijela o donošenju Elaborata: Službeni glasnik Općine Rakovica br. __/24		
Javna rasprava (datum objave):	Javni uvid održan:		
Pečat tijela odgovornog za provođenje javne rasprave:	Odgovorna osoba za provođenje javne rasprave:		

Pravna osoba/tijelo koje je izradilo Elaborat:
ZONA STO d.o.o., Frane Petrića 4, 10000 Zagreb



Pečat pravne osobe/tijela koje je izradilo Elaborat:	Odgovorna osoba: mr.sc. Ninoslav Dusper, dipl.ing.arh.
--	--

Voditeljica izrade Elaborata:
Tamara Mihinjač Pleše, dipl.ing.arh., ovl.arh.urb.

Stručni tim u izradi Elaborata:
 Tamara Mihinjač Pleše, dipl.ing.arh. Karlo Ivančić, mag.ing.arch.
 Katarina Vukojević, bacc.ing.aedif. Ilma Begović, dipl.ing.arh.
 Daniela Nagradić, mag.ing.prosp.arch.

Pečat predstavničkog tijela:	Pečat Odbora za poslovnik i statut:
------------------------------	-------------------------------------

Istovjetnost ovog prostornog plana s izvornikom ovjerava:	Pečat nadležnog tijela:
---	-------------------------