

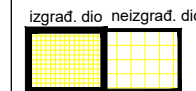


**LEGENDA:**

**TERITORIJALNE I STATISTIČKE GRANICE**


-  GRANICA NASELJA
-  GRANICA GRAĐEVINSKOG PODRUČJA

**RAZVOJ I UREĐENJE POVRŠINA NASELJA**

-  GRAĐEVINSKO PODRUČJE NASELJA

**RAZVOJ I UREĐENJE POVRŠINA IZVAN NASELJA  
IZDOVJENA GRAĐEVINSKA PODRUČJA IZVAN NASELJA**

-  GROBLJE



Županija: **KARLOVAČKA ŽUPANIJA**  
Općina/Grad: **OPĆINA RAKOVICA**

Naziv prostornog plana: **PROSTORNI PLANA UREĐENJA OPĆINE RAKOVICA**  
**ELABORAT PROČIŠĆENOG TEKSTA ODREDBI ZA PROVEDBU I GRAFIČKOG DIJELA PPUO-a**  
(“Službeni glasnik Općine Rakovica br. 01/15 - godina izdavanja II, 07/17 - godina izdavanja IV, 11/19 - godina izdavanja V, 10/19 - godina izdavanja VI, 09/20 - godina izdavanja VII, 04/22 - godina izdavanja IX, 06/22 - godina izdavanja IX, 08/22 - godina izdavanja IX, 08/24)

Naziv kartografskog prikaza: **GRAĐEVINSKO PODRUČJE NASELJA DRAGE**

Broj kartografskog prikaza: 4.4B.	Mjerilo kartografskog prikaza: 1:5.000
Odluka predstavničkog tijela o izradi prostornog plana:	Odluka predstavničkog tijela o donošenju Elaborata: Službeni glasnik Općine Rakovica br. __/24
Javna rasprava (datum objave):	Javni uvid održan:
Pečat tijela odgovornog za provođenje javne rasprave:	Odgovorna osoba za provođenje javne rasprave:

Pravna osoba/tijelo koje je izradilo Elaborat:  
ZONA STO d.o.o., Frane Petrića 4, 10000 Zagreb



Pečat pravne osobe/tijela koje je izradilo Elaborat:

Odgovorna osoba:  
**mr.sc. Ninoslav Dusper, dipl.ing.arch.**

Voditeljica izrade Elaborata:  
**Tamara Mihinjač Pleše, dipl.ing.arch., ovl.arch.urb.**

Stručni tim u izradi Elaborata:  
Tamara Mihinjač Pleše, dipl.ing.arch. Karlo Ivančić, mag.ing.arch.  
Katarina Vukojević, bacc.ing.aedif. Ilma Begović, dipl.ing.arch.  
Daniela Nagradić, mag.ing.prosp.arch.

Pečat predstavničkog tijela:

Pečat Odbora za poslovnik i statut:

Istovjetnost ovog prostornog plana s izvornikom ovjerava:

Pečat nadležnog tijela: