





LEGENDA:

TERITORIJALNE I STATISTIČKE GRANICE

-  GRANICA NASELJA
-  GRANICA GRAĐEVINSKOG PODRUČJA

RAZVOJ I UREĐENJE POVRŠINA NASELJA

- izgrađ. dio neizgrađ. dio
-  GRAĐEVINSKO PODRUČJE NASELJA
-  CENTRALNI DIO NASELJA

RAZVOJ I UREĐENJE POVRŠINA IZVAN NASELJA
IZDVOJENA GRAĐEVINSKA PODRUČJA IZVAN NASELJA

-  GROBLJE



Županija: **KARLOVAČKA ŽUPANIJA**
 Općina/Grad: **OPĆINA RAKOVICA**



Naziv prostornog plana: **PROSTORNI PLANA UREĐENJA OPĆINE RAKOVICA**
ELABORAT PROČIŠĆENOG TEKSTA ODREDBI ZA PROVEDBU I GRAFIČKOG DIJELA PPUO-a
 ("Službeni glasnik Općine Rakovica br. 01/15 - godina izdavanja II, 07/17 - godina izdavanja IV, 11/19 - godina izdavanja V, 10/19 - godina izdavanja VI, 09/20 - godina izdavanja VII, 04/22 - godina izdavanja IX, 06/22 - godina izdavanja IX, 08/22 - godina izdavanja IX, 08/24)

Naziv kartografskog prikaza:
GRAĐEVINSKO PODRUČJE NASELJA MAŠVINA

Broj kartografskog prikaza: 4.19. Mjerilo kartografskog prikaza: 1:5.000

Odluka predstavničkog tijela o izradi prostornog plana: Odluka predstavničkog tijela o donošenju Elaborata: Službeni glasnik Općine Rakovica br. __/24

Javna rasprava (datum objave): Javni uvid održan:

Pečat tijela odgovornog za provođenje javne rasprave: Odgovorna osoba za provođenje javne rasprave:

Pravna osoba/tijelo koje je izradilo Elaborat:
 ZONA STO d.o.o., Frane Petrića 4, 10000 Zagreb



Pečat pravne osobe/tijela koje je izradilo Elaborat: Odgovorna osoba:
mr.sc. Ninoslav Dusper, dipl.ing.arh.

Voditeljica izrade Elaborata:
Tamara Mihinjač Pleše, dipl.ing.arh., ovl.arh.urb.

Stručni tim u izradi Elaborata:
 Tamara Mihinjač Pleše, dipl.ing.arh. Karlo Ivančić, mag.ing.arch.
 Katarina Vukojević, bacc.ing.aedif. Ilma Begović, dipl.ing.arh.
 Daniela Nagradić, mag.ing.prosp.arch.

Pečat predstavničkog tijela: Pečat Odbora za poslovnik i statut:

Istovjetnost ovog prostornog plana s izvornikom ovjerava: Pečat nadležnog tijela: