




LEGENDA:

TERITORIJALNE I STATISTIČKE GRANICE

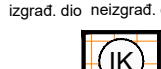

-  GRANICA NASELJA
-  GRANICA GRAĐEVINSKOG PODRUČJA

RAZVOJ I UREĐENJE POVRŠINA NASELJA








-  GRAĐEVINSKO PODRUČJE NASELJA

RAZVOJ I UREĐENJE POVRŠINA IZVAN NASELJA

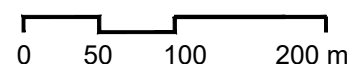
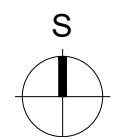
IZDVOJENA GRAĐEVINSKA PODRUČJA IZVAN NASELJA

-  GOSPODARSKA NAMJENA - **PROIZVODNA** I POSLOVNA
-  UGOSTITELJSKO-TURISTIČKA NAMJENA
T3 kamp

PLANSKE MJERE ZAŠTITE

-  **UPU** OBUHVAT OBVEZNE IZRADE UPU
-  GRAĐEVINSKO PODRUČJE ZA KOJE JE PROPISANA DETALJNOST UPU-a
-  OZNAKA IX. IZMJENA I DOPUNA PPUO RAKOVICA
-  DIO GRAĐEVINSKOG PODRUČJA NASELJA KOJE SE UKLANJA I SUPSTITUIRA NA DRUGOM MJESTU
-  DIO GRAĐEVINSKOG PODRUČJA NASELJA KOJE SE IZGRADILO OD ZADNJIH IZMJENA I DOPUNA PLANA
-  OZNAKA IX. IZMJENA I DOPUNA PPUO RAKOVICA NAKON JAVNE RASPRAVE
-  ŠIRENJE GRAĐEVINSKOG PODRUČJA NASELJA IX. IZMJENAMA I DOPUNAMA PLANA NAKON JAVNE RASPRAVE

**IX. IZMJENE I DOPUNE
PROSTORNOG PLANA UREĐENJA
OPĆINE RAKOVICA**



Županija: **KARLOVAČKA ŽUPANIJA**
Općina/Grad: **OPĆINA RAKOVICA**

Naziv prostornog plana: **IX. IZMJENE I DOPUNE PROSTORNOG PLANA UREĐENJA OPĆINE RAKOVICA**
KONAČNI PRIJEDLOG PLANA

Naziv kartografskog prikaza:
GRAĐEVINSKO PODRUČJE NASELJA IRINOVAC

Broj kartografskog prikaza: **4.7.** Mjerilo kartografskog prikaza: **1:5000**

Odluka predstavničkog tijela o izradi prostornog plana: "Službeni glasnik Općine Rakovica br. 09/23."
Odluka predstavničkog tijela o donošenju Prostornog plana uređenja:

Javna rasprava (datum objave):
Večernji list 04. travnja 2024. godine;
Ponovna javna rasprava (datum objave):
Večernji list 25. travnja 2024. godine.

Javni uvid održan:
08.04.2024. - 22.04.2024.;
06.05.2024. - 13.05.2024.

Pečat tijela odgovornog za provođenje javne rasprave: Odgovorna osoba za provođenje javne rasprave:

Ana Grašić, mag.ing.agr.

Mišljenje Zavoda o usklađenosti ovih Izmjena Plana s Prostornim planom Karlovačke županije u skladu s čl. 107. st. 4. Zakona o prostornom uređenju (NN 153/13, 65/17, 114/18, 39/19 i 98/19): **KLASA: _____**, **URBROJ: _____**

Pravna osoba/tijelo koje je izradilo Elaborat:
ZONA STO d.o.o., Frane Petrića 4, 10000 Zagreb



Pečat pravne osobe/tijela koje je izradilo Elaborat: Odgovorna osoba:
mr.sc. Ninoslav Dusper, dipl.ing.arch.

Odgovorni voditelj:
Tamara Mihinjač Pleše, dipl.ing.arch., ovl.arch.urb.

Stručni tim u izradi plana:
Tamara Mihinjač Pleše, dipl.ing.arch. Karlo Ivančić, mag.ing.arch.
Katarina Vukojević, bacc.ing.aedif. Daniela Nagradić, mag.ing.prosp.arch.

Pečat predstavničkog tijela: Predsjednik predstavničkog tijela:
Zoran Luketić

Istovjetnost ovog prostornog plana sa izvornikom ovjerava: Pečat nadležnog tijela:
(ime, prezime i potpis)