





**LEGENDA:**


**TERITORIJALNE I STATISTIČKE GRANICE**

-  GRANICA NASELJA
-  GRANICA GRAĐEVINSKOG PODRUČJA

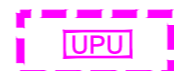





**RAZVOJ I UREĐENJE POVRŠINA NASELJA**

- izgrad. dio neizgrad. dio
-  GRAĐEVINSKO PODRUČJE NASELJA
  -  GRAĐEVINSKO PODRUČJE NASELJA CENTRALNA ZONA

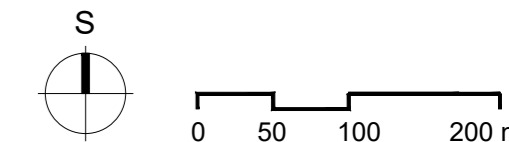
**RAZVOJ I UREĐENJE POVRŠINA IZVAN NASELJA  
IZDVOJENA GRAĐEVINSKA PODRUČJA IZVAN NASELJA**

- izgrad. dio neizgrad. dio
-  UGOSTITELJSKO-TURISTIČKA NAMJENA

**PLANSKE MJERE ZAŠTITE**

-  OBUHVAT OBVEZNE IZRADJE UPU
-  OZNAKA IX. IZMJENA I DOPUNA PPUO RAKOVICA
-  ŠIRENJE GRAĐEVINSKOG PODRUČJA NASELJA IX. IZMJENAMA I DOPUNAMA PLANA
-  DIO GRAĐEVINSKOG PODRUČJA NASELJA KOJI SE IZGRADIO OD ZADNJIH IZMJENA I DOPUNA PLANA
-  OZNAKA IX. IZMJENA I DOPUNA PPUO RAKOVICA NAKON JAVNE RASPRAVE
-  ŠIRENJE GRAĐEVINSKOG PODRUČJA NASELJA IX. IZMJENAMA I DOPUNAMA PLANA NAKON JAVNE RASPRAVE

**IX. IZMJENE I DOPUNE  
PROSTORNOG PLANA UREĐENJA  
OPĆINE RAKOVICA**



Županija: **KARLOVAČKA ŽUPANIJA**  
Općina/Grad: **OPĆINA RAKOVICA**

Naziv prostornog plana: **IX. IZMJENE I DOPUNE PROSTORNOG PLANA UREĐENJA OPĆINE RAKOVICA**  
**KONAČNI PRIJEDLOG PLANA**

Naziv kartografskog prikaza: **GRAĐEVINSKO PODRUČJE NASELJA BRAJDICI SELO**

Broj kartografskog prikaza: 4.5b. Mjerilo kartografskog prikaza: 1:5000

Odluka predstavničkog tijela o izradi prostornog plana: "Službeni glasnik Općine Rakovica br. 09/23." Odluka predstavničkog tijela o donošenju Prostornog plana uređenja:

Javna rasprava (datum objave): Večernji list 04. travnja 2024. godine; Ponovna javna rasprava (datum objave): Večernji list 25. travnja 2024. godine. Javni uvid održan: 08.04.2024. - 22.04.2024.; 06.05.2024. - 13.05.2024.

Pečat tijela odgovornog za provođenje javne rasprave: Odgovorna osoba za provođenje javne rasprave:

**Ana Grašić, mag.ing.agr.**

Mišljenje Zavoda o usklađenosti ovih Izmjena Plana s Prostornim planom Karlovačke županije u skladu s čl. 107. st. 4. Zakona o prostornom uređenju (NN 153/13, 65/17, 114/18, 39/19 i 98/19): **KLASA: \_\_\_\_\_, URBROJ: \_\_\_\_\_.**

Pravna osoba/tijelo koje je izradilo Elaborat: **ZONA STO d.o.o., Frane Petrića 4, 10000 Zagreb**



Pečat pravne osobe/tijela koje je izradilo Elaborat: Odgovorna osoba:

**mr.sc. Ninoslav Dusper, dipl.ing.arh.**

Odgovorni voditelj: **Tamara Mihinjač Pleše, dipl.ing.arh., ovl.arh.urb.**

Stručni tim u izradi plana: Tamara Mihinjač Pleše, dipl.ing.arh. Karlo Ivančić, mag.ing.arch. Katarina Vukojević, bacc.ing.aedif. Daniela Nagradić, mag.ing.prosp.arch.

Pečat predstavničkog tijela: Predsjednik predstavničkog tijela:

**Zoran Luketić**

Istovjetnost ovog prostornog plana sa izvornikom ovjerava: Pečat nadležnog tijela:

(ime, prezime i potpis)