



**LEGENDA:**

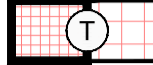



**TERITORIJALNE I STATISTIČKE GRANICE**

-  GRANICA NASELJA
-  GRANICA GRAĐEVINSKOG PODRUČJA


**RAZVOJ I UREĐENJE POVRŠINA NASELJA**



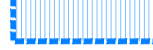
-  GRAĐEVINSKO PODRUČJE NASELJA

**RAZVOJ I UREĐENJE POVRŠINA IZVAN NASELJA  
IZDVOJENA GRAĐEVINSKA PODRUČJA IZVAN NASELJA**

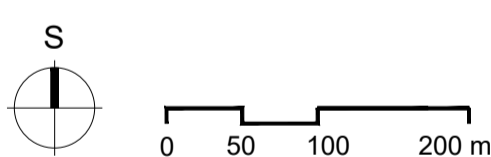
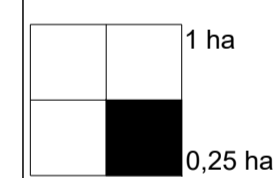
-  UGOSTITELJSKO-TURISTIČKA NAMJENA  
T- ugost.-turist. namjena, T1 - hotel
-  GOSPODARSKA NAMJENA - POSLOVNA
-  ŠPORTSKO-REKREACIJSKA NAMJENA  
R1- sport- rekreac. center
-  PROČISTAČ OTPADNIH VODA

**PLANSKE MJERE ZAŠTITE**

-  OBUHVAT OBVEZNE IZRADE UPU-A

-  OZNAKA IX. IZMJENA I DOPUNA PPUO RAKOVICA
-  ŠIRENJE GRAĐEVINSKOG PODRUČJA NASELJA  
IX. IZMJENAMA I DOPUNAMA PLANA
-  DIO GRAĐEVINSKOG PODRUČJA NASELJA KOJI SE  
IZGRADIO OD ZADNIH IZMJENA I DOPUNA PLANA

**IX. IZMJENE I DOPUNE  
PROSTORNOG PLANA UREĐENJA  
OPĆINE RAKOVICA**



Županija: **KARLOVAČKA ŽUPANIJA**  
Općina/Grad: **OPĆINA RAKOVICA**

Naziv prostornog plana: **IX. IZMJENE I DOPUNE PROSTORNOG PLANA UREĐENJA OPĆINE RAKOVICA**  
**KONAČNI PRIJEDLOG PLANA**

Naziv kartografskog prikaza:  
**GRAĐEVINSKO PODRUČJE NASELJA OŠTARSKI STANOVNI**

Broj kartografskog prikaza: **4.4a.** Mjerilo kartografskog prikaza: **1:5000**

Odluka predstavničkog tijela o izradi prostornog plana: "Službeni glasnik Općine Rakovica br. 09/23." Odluka predstavničkog tijela o donošenju Prostornog plana uređenja:

Javna rasprava (datum objave): Večernji list 04. travnja 2024. godine; Ponovna javna rasprava (datum objave): Večernji list 25. travnja 2024. godine. Javni uvid održan: 08.04.2024. - 22.04.2024.; 06.05.2024. - 13.05.2024.

Pečat tijela odgovornog za provođenje javne rasprave: Odgovorna osoba za provođenje javne rasprave:

**Ana Grašić, mag.ing.agr.**

Mišljenje Zavoda o usklađenosti ovih Izmjena Plana s Prostornim planom Karlovačke županije u skladu s čl. 107. st. 4. Zakona o prostornom uređenju (NN 153/13, 65/17, 114/18, 39/19 i 98/19): **KLASA: \_\_\_\_\_, URBROJ: \_\_\_\_\_**

Pravna osoba/tijelo koje je izradilo Elaborat: **ZONA STO d.o.o., Frane Petrića 4, 10000 Zagreb**



Pečat pravne osobe/tijela koje je izradilo Elaborat: Odgovorna osoba:

**mr.sc. Ninoslav Dusper, dipl.ing.arh.**

Odgovorni voditelj: **Tamara Mihinjač Pleše, dipl.ing.arh., ovl.arh.urb.**

Stručni tim u izradi plana: Tamara Mihinjač Pleše, dipl.ing.arh. Karlo Ivančić, mag.ing.arch. Katarina Vukojević, bacc.ing.aedif. Daniela Nagradić, mag.ing.prosp.arch.

Pečat predstavničkog tijela: Predsjednik predstavničkog tijela:

**Zoran Luketić**

Istovjetnost ovog prostornog plana sa izvornikom ovjerava: (ime, prezime i potpis) Pečat nadležnog tijela: