








LEGENDA:

TERITORIJALNE I STATISTIČKE GRANICE



-  GRANICA OBUHVATA PPUO RAKOVICA
-  STARA GRANICA OBUHVATA PPUO RAKOVICA
-  GRANICA OPĆINE RAKOVICA
-  GRANICA NASELJA
-  GRANICA GRAĐEVINSKOG PODRUČJA

RAZVOJ I UREĐENJE POVRŠINA NASELJA




-  GRAĐEVINSKO PODRUČJE NASELJA

RAZVOJ I UREĐENJE POVRŠINA IZVAN NASELJA

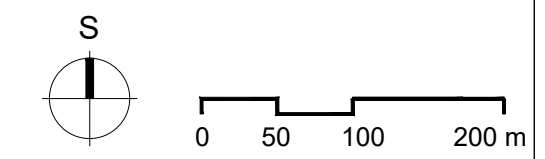
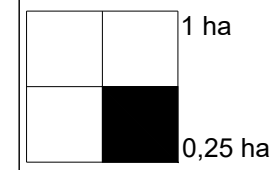
IZDVOJENA GRAĐEVINSKA PODRUČJA IZVAN NASELJA

-  PROČISTAČ OTPADNIH VODA
-  GROBLJE

PLANSKE MJERE ZAŠTITE

-  OZNAKA IX. IZMJENA I DOPUNA PPUO RAKOVICA NAKON JAVNE RASPRAVE
-  ŠIRENJE GRAĐEVINSKOG PODRUČJA NASELJA IX. IZMJENAMA I DOPUNAMA PLANA NAKON JAVNE RASPRAVE
-  DIO GRAĐEVINSKOG PODRUČJA NASELJA KOJE SE UKLANJA I SUPSTITUIRA NA DRUGOM MJESTU NAKON JAVNE RASPRAVE

**IX. IZMJENE I DOPUNE
PROSTORNOG PLANA UREĐENJA
OPĆINE RAKOVICA**



Županija: **KARLOVAČKA ŽUPANIJA**
Općina/Grad: **OPĆINA RAKOVICA**

Naziv prostornog plana: **IX. IZMJENE I DOPUNE PROSTORNOG PLANA UREĐENJA OPĆINE RAKOVICA**
KONAČNI PRIJEDLOG PLANA

Naziv kartografskog prikaza: **GRAĐEVINSKO PODRUČJE NASELJA
KORDUNSKI LJESKOVAC I**

Broj kartografskog prikaza: **4.10A.** Mjerilo kartografskog prikaza: **1:5000**

Odluka predstavničkog tijela o izradi prostornog plana: "Službeni glasnik Općine Rakovica br. 09/23." Odluka predstavničkog tijela o donošenju Prostornog plana uređenja:

Javna rasprava (datum objave): Večernji list 04. travnja 2024. godine; Ponovna javna rasprava (datum objave): Večernji list 25. travnja 2024. godine. Javni uvid održan: 08.04.2024. - 22.04.2024.; 06.05.2024. - 13.05.2024.

Pečat tijela odgovornog za provođenje javne rasprave: **Ana Grašić, mag.ing.agr.**

Mišljenje Zavoda o usklađenosti ovih Izmjena Plana s Prostornim planom Karlovačke županije u skladu s čl. 107. st. 4. Zakona o prostornom uređenju (NN 153/13, 65/17, 114/18, 39/19 i 98/19): **KLASA: _____, URBROJ: _____**

Pravna osoba/tijelo koje je izradilo Elaborat: **ZONA STO d.o.o., Frane Petrića 4, 10000 Zagreb**

Pečat pravne osobe/tijela koje je izradilo Elaborat: **mr.sc. Ninoslav Dusper, dipl.ing.arh.**

Odgovorni voditelj: **Tamara Mihinjač Pleše, dipl.ing.arh., ovl.arh.urb.**

Stručni tim u izradi plana: **Tamara Mihinjač Pleše, dipl.ing.arh. Karlo Ivančić, mag.ing.arch. Katarina Vukojević, bacc.ing.aedif. Daniela Nagradić, mag.ing.prosp.arch.**

Pečat predstavničkog tijela: **Zoran Luketić**

Istovjetnost ovog prostornog plana sa izvornikom ovjerava: **(ime, prezime i potpis)**