



SLUŽBENI GLASNIK OPĆINE RAKOVICA

Službeno glasilo Općine Rakovica

Broj: 2 Godina: 2024.	Rakovica, 19. Veljače 2024. godine	Uredništvo: Općina Rakovica, Rakovica 7, Rakovica, tel. 047 674 599 047 674 598, 047 674 597 List izlazi po potrebi
--	---	--

S A D R Ź A J

I AKTI OPĆINSKOG VIJEĆA

1. Zaključak o donošenju Izvješća o stanju u prostoru Općine Rakovica za razdoblje 2019. - 2022.....3
2. Odluka o proglašenju statusa javnog dobra u općoj uporabi - nerazvrstane ceste.....80
3. Odluka o izmjeni i dopuni Odluke o koeficijentima za obračun plaće službenika i namještenika.....80

II AKTI OPĆINSKOG NAČELNIKA

1. Odluka o sufinanciranju troškova sterilizacije i kastracije pasa i mačaka na području Općine Rakovica u 2024. godini.....82
2. Suglasnost na izmjene i dopune cijene kooperanata za obavljanje komunalnih usluga održavanja nerazvrstanih cesta u zimskom periodu – čišćenje snijega sezona studeni-prosinac 2023. i siječanj-travanj 2024. godine.....82
3. Pravilnik o stipendiranju učenika i studenata na području Općine Rakovica83

I AKTI OPĆINSKOG VIJEĆA

Na temelju članka 49. Zakona o prostornom uređenju („Narodne novine“ broj 153/13., 65/17., 114/18., 39/19., 98/19, 67/23), članka 9. stavaka 4. i 5. Pravilnika o sadržaju i obveznim prostornim pokazateljima izvješća o stanju u prostoru („Narodne novine“, br. 48/14 i 19/15) i članka 24. Statuta Općine Rakovica („Službeni glasnik Općine Rakovica“, broj 11/20 - godina izdavanja VI, 11/21 - godina izdavanja VII, 12/21 - godina izdavanja VII, 7/22 - godina izdavanja VIII i 3/23), Općinsko vijeće Općine Rakovica, na svojoj 25. sjednici održanoj dana 08. veljače 2024. godine, donosi

ZAKLJUČAK**o donošenju Izvješća o stanju u prostoru Općine Rakovica za razdoblje 2019. - 2022.****I**

Ovim Zaključkom donosi se Izvješće o stanju prostoru Općine Rakovica za razdoblje od 2019. do 2022. godine, nacrt kojeg je izradilo "APE" d.o.o. iz Zagreba, Ozaljska 61, u suradnji s Jedinstvenim upravnim odjelom.

II

Izvješće iz točke i čini sastavni dio ovog Zaključka.

III


Ovaj Zaključak stupa na snagu osmog dana od dana objave u "Službenom glasniku Općine Rakovica".

KLASA: 353-01/23-01/01

URBROJ: 2133-16-3-24-4

Rakovica, 08. veljače 2024. godine

**Predsjednik Općinskog vijeća
Zoran Luketić, bacc. oec.**



REPUBLIKA HRVATSKA
KARLOVAČKA ŽUPANIJA
OPĆINA RAKOVICA

IZVJEŠĆE O STANJU U PROSTORU OPĆINE RAKOVICA 2019.-2022.



Ovo Izvješće o stanju u prostoru razmatrano je na sjednici
Općinskog vijeća Općine Rakovica održanoj 08. veljače 2024. godine

ELABORAT: **IZVJEŠĆE O STANJU U PROSTORU
OPĆINE RAKOVICA 2019.-2022.**

NOSITELJ IZRADE: **KARLOVAČKA ŽUPANIJA
OPĆINA RAKOVICA**
Rakovica 7, 47245 Rakovica

IZRAĐIVAČ NACRTA
IZVJEŠĆA: **APE d.o.o.**
Ozaljska 61, 10000 Zagreb

DIREKTORICA: Sandra Jakopec, dipl.ing.arh.

KOORDINATORI IZRADE:
IZVJEŠĆA ZA OPĆINU
RAKOVICA: Matea Brozinčević, mag.polit.

KOORDINATOR IZRADE:
NACRTA IZVJEŠĆA
ZA APE d.o.o.: Mirela Ćordaš, dipl.ing.arh.

STRUČNI TIM :
Sandra Jakopec, dipl.ing.arh.
Vlatka Žunec, mag.ing.arch.
Marijana Zlodre Ujdur, mag.ing.arch.
Nikola Franić, mag.ing.arch.
Ema Ćorak, univ.bacc.ing.arch.

SADRŽAJ:

I. Polazišta	6
1.1. Ciljevi izrade Izvješća o stanju u prostoru	6
1.2. Zakonodavno-institucionalni okvir	7
1.3. Osnovna prostorna obilježja Općine Rakovica	9
1.4. Općina Rakovica u okviru prostornog uređenja Republike Hrvatske	23
1.5. Općina Rakovica u okviru prostornog uređenja Karlovačke županije	25
II. Analiza i ocjena stanja i trendova prostornog razvoja	26
2.1. Prostorna struktura korištenja i namjene površina Općine Rakovica	26
2.2. Sustav naselja	34
2.3. Gospodarske djelatnosti	38
2.4. Opremljenost prostora infrastrukturom	41
2.5. Zaštita i korištenje dijelova prostora od posebnog značaja	52
2.6. Obvezni prostorni pokazatelji	63
III. Analiza provedbe prostornih planova i drugih dokumenata	67
3.1. Izrada prostornih planova	67
3.2. Provedba prostornih planova	69
3.3. Provedba drugih dokumenata koji utječu na prostor	69
3.4. Provedba zaključaka, smjernica, prijedloga za unaprjeđenje, preporuka, aktivnosti odnosno mjera iz prethodnog Izvješća o stanju u prostoru Općine Rakovica	70
IV. Preporuke za unaprjeđenje održivog razvoja u prostoru s prijedlogom prioriternih aktivnosti	72
4.1. Potrebe, mogućnosti i ograničenja daljnjeg održivog razvoja na prostoru Općine Rakovica obzirom na okolnosti, sektorska opterećenja i izazove	72
4.2. Ocjena potrebe izrade novih i/ili izmjene i dopune postojećih prostornih planova na razini općine	73
4.3. Preporuke mjera i aktivnosti za unaprjeđenje prostornog razvoja	74
V. Izvori podataka	77

POPIS SLIKA

Slika 1: Jedinice lokalne samouprave u Karlovačkoj županiji

Slika 2: Položaj Općine Rakovica u odnosu na veće gradove

Slika 3: Prirodno kretanje stanovništva za općinu Rakovica 2011.-2021.

Slika 4: Kretanje broja stanovnika Općine Rakovica prema procijenjenim podacima za razdoblje 2011.-2020.

Slika 5: Dobna i spolna struktura stanovništva Općine Rakovica prema Popisu stanovništva 2011.

Slika 6: Dobna i spolna struktura stanovništva Općine Rakovica prema Popisu stanovništva 2021.

Slika 7: Zaposleni po djelatnostima u Općini Rakovica, 2021.

Slika 8: Sustav središnjih naselja u Republici Hrvatskoj prema Programu prostornog uređenja RH (1999.)

Slika 9: Planirani sustav središnjih naselja prema Strategiji prostornog razvoja RH (2017.)

Slika 10: Izvod iz Prostornog plana Karlovačke županije za Općinu Rakovica, Korištenje i namjena prostora

Slika 11: Izvod iz VIII. ID PPUO Rakovica, List 1. Korištenje i namjena prostora

Slika 12: Omjeri namjena površina u III. izmjenama i dopunama PPUO Rakovica

Slika 13: Naselja općine Rakovica

Slika 14: Naselja općine Rakovica po broju stanovnika 2011./2021

Slika 15: Indeks turističke razvijenosti u 2021. za Općinu Rakovica

Slika 16: Razvrstane ceste na području općine Rakovica

Slika 17: Dostupnost širokopojasnog interneta na cjelokupnom području Općine Rakovica

Slika 18: Dostupnost širokopojasnog bežičnog interneta na cjelokupnom području Općine Rakovica

Slika 19: Objedinjeni plan razvoja pokretne komunikacijske infrastrukture za prostor Općine

Slika 20: Eksploatacijsko polje Broćanac

Slika 21: Gospodarske jedinice na području Šumarije Rakovica

Slika 22: Područja ekološke mreže na području Općine Rakovica

Slika 23: Karta potresnih područja RH

Slika 24: Karta epicentara potresa u RH do 2020. godine

Slika 25: Uvećana karta potresnih područja za povratno razdoblje 475 godina

Slika 26: Izvod iz PPUO Rakovica, kartografski prikaz 3. Uvjeti za korištenje, uređenje, i zaštitu prostora

Slika 27: Prikaz minski sumnjivih područja na području općine Rakovica

POPIS TABLICA

Tablica 1: Usporedba jedinica lokalne samouprave Karlovačke županije prema površini i broju stanovnika

Tablica 2: Broja stanovnika u naseljima Općine Rakovica prema zadnja tri popisa stanovništva

Tablica 3: Procjena broja stanovnika na području Općine Rakovica i Karlovačke županije 2011.-2021.

Tablica 4: Kontingenti stanovništva 2011.

Tablica 5: Kontingenti stanovništva 2021.

Tablica 6: Indeks starosti stanovništva Općine Rakovica

Tablica 7: Doseljeno i odseljeno stanovništvo

Tablica 8: Dnevni i tjedni migranti u Općini Rakovica i Karlovačkoj županiji

Tablica 9: Kućanstva i stambene jedinice prema tipu 2021. godine

Tablica 10: Privatna kućanstva prema tipu i broju članova, na području Općine Rakovica i Karlovačke županije

Tablica 11: Vrijednosti indeksa razvijenosti i pokazatelja za izračun indeksa razvijenosti za Općinu Rakovica

Tablica 12: Indeks razvijenosti jedinica lokalne samouprave u Karlovačkoj županiji

Tablica 13: Broj i udio zaposlenih od radno sposobnog stanovništva (15-64 godine) prema spolu

Tablica 14: Zaposleni u pravnim osobama od 2017. do 2021. godine

Tablica 15: Broj nezaposlenih osoba 2018. – 2022.

Tablica 16: Nezaposlene osobe na području Općine Rakovica prema razini obrazovanja 2018. – 2022.

Tablica 17: Godišnji prosjek broja osiguranika HZMO 2017. – 2021.

Tablica 18: Uključeni u program osposobljavanja, HZZ - ispostava Slunj

Tablica 19: Samozapošljavanje uz potpore HZZ-a

- Tablica 20:** Organizacijski oblici poljoprivrednih gospodarstava
- Tablica 21:** Pregledna tablica – iskaz prostornih pokazatelja za namjenu površina
- Tablica 22:** Broj i građevinska veličina za nove zgrade i dograđene dijelove postojećih zgrada za koje su izdane građevinske dozvole
- Tablica 23:** Dječji vrtići i druge pravne osobe koje ostvaruju program predškolskog odgoja
- Tablica 24:** Podaci o broju upisanih učenika u osnovne škole na području Općine
- Tablica 25:** Podaci o broju zaposlenih u osnovnim školama na području Općine
- Tablica 26:** Studenti upisani na stručne i sveučilišne studije
- Tablica 27:** Izvješće o stambenom zbrinjavanju na potpomognutim područjima 2019.-2022.
- Tablica 28:** Površina naselja, broj stanovnika i gustoća naseljenosti
- Tablica 29:** Broj i udio naselja prema veličini
- Tablica 30:** Broj noćenja i dolazaka Općinu Rakovica
- Tablica 31:** Broj osnovnih smještajnih kapaciteta (kreveta) na području općine Rakovica
- Tablica 32:** Udio pojedinih vrsta cesta i cestovna gustoća
- Tablica 33:** Podaci o postojećoj infrastrukturi elektroničkih komunikacija
- Tablica 34:** Podaci o vrstama i duljinama elektroenergetskih objekata
- Tablica 35:** Broj potrošača po naseljima (2019.-2022.)
- Tablica 36:** Potrošnja električne energije po naseljima (2019.-2022.)
- Tablica 37:** Broj priključaka na javnu vodoopskrbnu mrežu na području Općine Rakovica (2019.-2022.)
- Tablica 38:** Ukupna potrošnja vode za piće na području Općine Rakovica (2019.-2023.)
- Tablica 39:** Lokacije spremnika za odvojeno skupljanje komunalnog otpada do zadnjeg kvartala 2022. godine
- Tablica 40:** Površine poljoprivrednih i šumskih površina u PPUO Rakovica
- Tablica 41:** Dijelovi ekološke mreže NATURA 2000 na području Općine Rakovica
- Tablica 42:** Broj i udio zaštićenih nepokretnih kulturnih dobara
- Tablica 43:** Popis zaštićenih nepokretnih kulturnih dobara na području Općine Rakovica
- Tablica 44:** Popis zaštićenih nepokretnih kulturnih dobara obnovljenih u izvještajnom razdoblju
- Tablica 45:** Popis nepokretnih kulturnih dobara i kulturno povijesne baštine
- Tablica 46:** Osnovni prostorni pokazatelji Izvješća o stanju u prostoru
- Tablica 47:** Broj izdanih akata po vrstama u promatranom razdoblju 2019.-2022.
- Tablica 48:** Broj i površina za nove zgrade za koje su izdane građevinske dozvole

I. Polazišta

1.1. Ciljevi izrade Izvješća o stanju u prostoru

Osnovni cilj izrade Izvješća je stvaranje dokumenta u kojem će, na temelju stvarnih podataka i analiza, biti definirane potrebe i mogućnosti promatranog prostora te predložene aktivnosti za što učinkovitije unaprjeđenje održivog razvoja u tom prostoru.

Izvješće o stanju u prostoru dio je sustavnog praćenja stanja u prostoru u području prostornog uređenja. Izvješće o stanju u prostoru sadrži polazišta, analizu i ocjenu stanja i trendova prostornog razvoja, analizu provedbe prostornih planova i drugih dokumenata koji utječu na prostor, te prijedloge za unaprjeđenje prostornog razvoja s osnovnim preporukama mjera za iduće razdoblje.

Polazišta obuhvaćaju pregled ciljeva izrade Izvješća unutar zakonodavnog, institucionalnog i međunarodnog okvira za razdoblje za koje se Izvješće izrađuje, te osnovna prostorna obilježja Općine.

Analiza i ocjena stanja obuhvaća prikaz ostvarenja ciljeva prostornog uređenja i usmjerenja razvoja u prostoru koji su određeni Zakonom o prostornom uređenju i Strategijom prostornog razvoja Republike Hrvatske kroz prostorne planove i druge dokumente koji utječu na prostor, te ukazuje na trendove prostornog razvoja i usklađenost, odnosno nesklad u provedbi.

Analiza provedbe prostornih planova i drugih dokumenata koji utječu na prostor obuhvaća prikaz pokrivenosti područja prostornim planovima, daje podatke o prostornim planovima i drugim strateškim, programskim i razvojnim dokumentima koji utječu na prostor, ukazuje na osnove njihove provedbe, potrebu i učestalost njihove promjene, te daje osvrt na provođenje zaključaka, smjernica, prijedloga za unaprjeđenje, preporuka, aktivnosti odnosno mjera iz prethodnog Izvješća.

Prijedlozi za unaprjeđenje prostornog razvoja s osnovnim preporukama mjera za iduće razdoblje razrađuju se u cilju odlučivanja o daljnjem statusu strateških, programskih i planskih smjernica iz važećih prostornih planova i drugih dokumenata koji utječu na prostor, odnosno o njihovom zadržavanju, ukidanju ili promjeni.

Općina Rakovica izradila je **Izvješće o stanju u prostoru Općine Rakovica za razdoblje 2013.-2018.** koje je razmatrano na sjednici Općinskog vijeća Općine Rakovica održanoj 19. veljače 2019. godine. Izvješće je objavljeno u „Službenom glasniku Općine Rakovica“ br. 11/2019.

Općina Rakovica pokrenula je 2023. godine izradu ovog **Izvješća o stanju u prostoru Općine Rakovica 2019. - 2022.** (dalje u tekstu: Izvješće). Izvješće primarno obrađuje zadnje četverogodišnje razdoblje odnosno u obzir uzima dostupne podatke u odnosu na prethodno Izvješće, a obzirom da je 2021. godine proveden popis stanovništva ovim Izvješćem su obrađeni i djelomične rezultate koje je objavio Državni zavod za statistiku u trenutku izrade ovog Izvješća. Potpuni i konačni rezultati popisa stanovništva 2021. godine biti će obrađeni kroz naredna dva Izvješća o stanju u prostoru koja će se izraditi do slijedećeg desetogodišnjeg popisa stanovništva 2031. godine.

Zbog pandemije Covid19 pojedini podaci (npr. dolasci i noćenja turista i sl.), 2020. godine uglavnom se razlikuju od prikazanih podataka ostalih godina izvještajnog razdoblja.

1.2. Zakonodavno-institucionalni okvir

Izrada Izvješća o stanju u prostoru predviđena je Zakonom o prostornom uređenju („Narodne novine“ broj 153/13., 65/17., 114/18., 39/19., 98/19., 67/23.) (dalje u tekstu: Zakon), a pobliži sadržaj Izvješća, obvezni prostorni pokazatelji te način sudjelovanja javnopravnih tijela u izradi Izvješća propisani su Pravilnikom o sadržaju i obveznim prostornim pokazateljima izvješća o stanju u prostoru („Narodne novine“ broj 48/14. i 19/15.) (dalje u tekstu: Pravilnik).

Zakonom i Pravilnikom određena je obveza izrade Izvješća o stanju u prostoru za područje jedinica lokalne i područne samouprave kao dokument praćenja stanja u prostoru za četverogodišnje razdoblje.

Pravilnik propisuje da se Izvješće na lokalnoj razini izrađuje u odnosu na prethodno Izvješće te: županijski prostorni plan, druge strateške, razvojne, planske i programske dokumente i pokazatelje županijske razine koji su od utjecaja na održiv razvoj u prostoru grada, i prostorne planove niže razine.

Za izradu Izvješća koriste se podaci iz informacijskog sustava prostornog uređenja (ISPU), prostornih planova, službeno objavljeni i dostupni podaci nadležnih tijela i ustanova, te drugih pravnih osoba s javnim ovlastima određenih posebnim propisima, podaci iz usvojenih i objavljenih pojedinih sektorskih strateških, razvojnih, planskih i provedbenih dokumenata i drugi podaci koji su od utjecaja na održiv razvoj u prostoru.

Pravilnikom o sadržaju i obveznim prostornim pokazateljima izvješća o stanju u prostoru (NN 48/14, 19/15 – dalje u tekstu: Pravilnik) je propisano da Izvješće na lokalnoj razini izrađuju upravna tijela nadležna za prostorno uređenje. Nacrt Izvješća, odnosno njegova dijela, mogu izrađivati i pravne osobe, odnosno ovlaštene arhitekti, koji ispunjavaju uvjete za obavljanje poslova prostornog uređenja propisane posebnim zakonom. Sukladno navedenom Općina Rakovica pristupilo je izradi Izvješća o stanju u prostoru te je izrada nacrta Izvješća povjerena tvrtki APE d.o.o. iz Zagreba.

Izvješće sukladno Zakonu razmatra predstavničko tijelo jedinica lokalne samouprave te se isto objavljuje u službenom glasilu.

Izvori podataka:

U izradi Izvješća korišteni su javno dostupni podaci javnopravnih tijela koja su kao obvezni izvori podataka određeni Pravilnikom. Također, podaci od važnosti za ovo Izvješće su prikupljeni od tvrtki s javnim ovlastima te upravnih odjela Općine Rakovica. U svrhu prikupljanja podataka za ovo Izvješće Općina Rakovica uputila je dopis sljedećim institucijama, tvrtkama i odjelima:

1. Državni inspektorat, Sektor za nadzor građenja, Zagreb
2. Ministarstvo gospodarstva i održivog razvoja, Zavod za zaštitu okoliša i prirode, Zagreb
3. Državni zavod za zaštitu prirode (Hrvatska agencija za okoliš i prirodu), Zagreb
4. Agencija za zaštitu okoliša, Zagreb
5. Javna ustanova NATURA VIVA za upravljanje zaštićenim dijelovima prirode na području Karlovačke županije, Karlovac
6. Javna ustanova Baraćeve špilje - za upravljanje zaštićenim prirodnim vrijednostima na području općine Rakovica
7. Ministarstvo obrane, Uprava za materijalne resurse, Sektor za nekretnine, zaštitu okoliša i graditeljstvo, Zagreb
8. HAKOM - Hrvatska regulatorna agencija za mrežne djelatnosti, Zagreb
9. Hrvatske ceste d.o.o., Zagreb
10. Županijska uprava za ceste Karlovačke županije, Duga Resa
11. HOPS d.d., Zagreb
12. HEP ODS d.o.o., Elektrolika Gospić, Gospić
13. HEP ODS d.o.o., Elektra Karlovac, Karlovac
14. PLINACRO d.o.o. za transport i trgovinu prirodnim plinom, Zagreb
15. HRVATSKE VODE, VGO za srednju i donju Savu, VGI za mali sliv „Kupa“, Karlovac
16. Ministarstvo kulture i medija, Uprava za zaštitu kulturne baštine, Konzervatorski odjel u Karlovcu, Karlovac
17. Ministarstvo gospodarstva i održivog razvoja, Sektor za rudarstvo, Zagreb
18. HRVATSKE ŠUME d.o.o. UŠP Karlovac, Karlovac
19. HRVATSKE ŠUME d.o.o., Šumarija Rakovica, Rakovica
20. Ministarstvo poljoprivrede, Uprava za stručnu podršku razvoju poljoprivrede, Zagreb
21. Hrvatski telekom d.d., Zagreb
22. A1 Hrvatska d.o.o., Zagreb
23. Telemach d.o.o., Zagreb
24. Spelekom d.o.o. za obavljanje javne vodoopskrbe i javne odvodnje, Rakovica
25. RAKOVICA d.o.o., za obavljanje komunalnih djelatnosti, Rakovica

26. JU Razvojna agencija za zapošljavanje, Područni ured Karlovac, Slunj
27. Hrvatski zavod za zapošljavanje, Područni ured Karlovac, Slunj
28. FINA, Poslovnica Slunj, Slunj
29. Ministarstvo turizma i sporta, Uprava za upravljanje turističkom destinacijom, Zagreb
30. Turistička zajednica područja Plitvičke doline, Rakovica
31. Centar za socijalnu skrb Slunj, Slunj
32. Osnovna škola Eugen Kvaternik, Rakovica
33. Karlovačka županija, Upravni odjel za školstvo, Karlovac
34. Karlovačka županija, Upravni odjel za hrvatske branitelje i zdravstvo, Karlovac
35. Karlovačka županija, Upravni odjel za graditeljstvo i okoliš, Ured u Slunju, Slunj

Svoje podatke za ovo izvješće dostavili su:

1. Ministarstvo gospodarstva i održivog razvoja, Zavod za zaštitu okoliša i prirode, Zagreb
2. Javna ustanova NATURA VIVA za upravljanje zaštićenim dijelovima prirode na području Karlovačke županije, Karlovac;
3. Javna ustanova Baraćeve špilje - za upravljanje zaštićenim prirodnim vrijednostima na području općine Rakovica, Rakovica
4. Ministarstvo obrane, Uprava za materijalne resurse, Sektor za nekretnine, zaštitu okoliša i graditeljstvo, Zagreb
5. HAKOM - Hrvatska regulatorna agencija za mrežne djelatnosti, Zagreb,
6. Hrvatske ceste d.o.o., Vončinina 3, Zagreb
7. Županijska uprava za ceste Karlovačke županije, Duga Resa
8. HOPS d.d., Kupka 4, Zagreb
9. HEP ODS d.o.o., Elektrolika Gospić, Gospić
10. HEP ODS d.o.o., Elektra Karlovac, Karlovac
11. PLINACRO d.o.o. za transport i trgovinu prirodnim plinom, Zagreb
12. HRVATSKE VODE, VGO za srednju i donju Savu, VGI za mali sliv „Kupa“, Karlovac
13. Ministarstvo kulture i medija, Uprava za zaštitu kulturne baštine, Konzervatorski odjel u Karlovcu, Karlovac
14. Ministarstvo gospodarstva i održivog razvoja, Sektor za rudarstvo, Zagreb
15. HRVATSKE ŠUME d.o.o., Šumarija Rakovica, Rakovica
16. Hrvatski telekom d.d., Zagreb
17. A1 Hrvatska d.o.o., Zagreb
18. Telemach d.o.o., Zagreb
19. Spelekom d.o.o. za obavljanje javne vodoopskrbe i javne odvodnje, Rakovica
20. RAKOVICA d.o.o., za obavljanje komunalnih djelatnosti, Rakovica
21. JU Razvojna agencija za zapošljavanje, Područni ured Karlovac, Ispostava Slunj, Slunj
22. Hrvatski zavod za zapošljavanje, Područni ured Karlovac, Ispostava Slunj, Slunj
23. FINA, Poslovnica Slunj, Slunj
24. Ministarstvo turizma i sporta, Uprava za upravljanje turističkom destinacijom, Zagreb
25. Turistička zajednica područja Plitvičke doline, Rakovica
26. Hrvatski zavod za socijalni rad, Područni ured Slunj, Slunj
27. Osnovna škola Eugen Kvaternik, Rakovica
28. Karlovačka županija, Upravni odjel za hrvatske branitelje i zdravstvo, Karlovac
29. Karlovačka županija, Upravni odjel za graditeljstvo i okoliš, Ured u Slunju, Slunj

1.3. Osnovna prostorna obilježja Općine Rakovica

1.3.1. Geoprometni položaj

Općina Rakovica nalazi se u Karlovačkoj županiji, u njezinom južnom dijelu. Njome su obuhvaćene mikroregije Koransko – Slunjski ravnjaci brdsko-planinske Središnje Hrvatske.

Masiv dinarida, kojem pripada prostor Općine, karakterizira pružanje gorskih bila od sjeverozapada prema jugoistoku. Brežuljkasto brdski reljef ovdje prelazi u planinski pa se ovdje nalaze i uravnjene površine (istočni dio uz Unsko-Koransku zaravan) uz izdignute i strme površine.

Općina graniči s općinom Plitvička jezera, u Ličko-senjskoj županiji, na jugu, općinama Plaški i Saborsko na zapadu, Grad Slunj i općina Cetingrad na sjeveru te s Bosnom i Hercegovinom (općine Bihać i Cazin Unsko-sanskog kantona) na istoku.

Slika 1: Jedinice lokalne samouprave u Karlovačkoj županiji



Izvor: Državna geodetska uprava, Registar prostornih jedinica

Površina Općine, prema Izvješću o stanju u prostoru Karlovačke županije, iznosi 256,52 km², odnosno oko 7% površine Županije, a čini ju 26 samostalnih naselja.

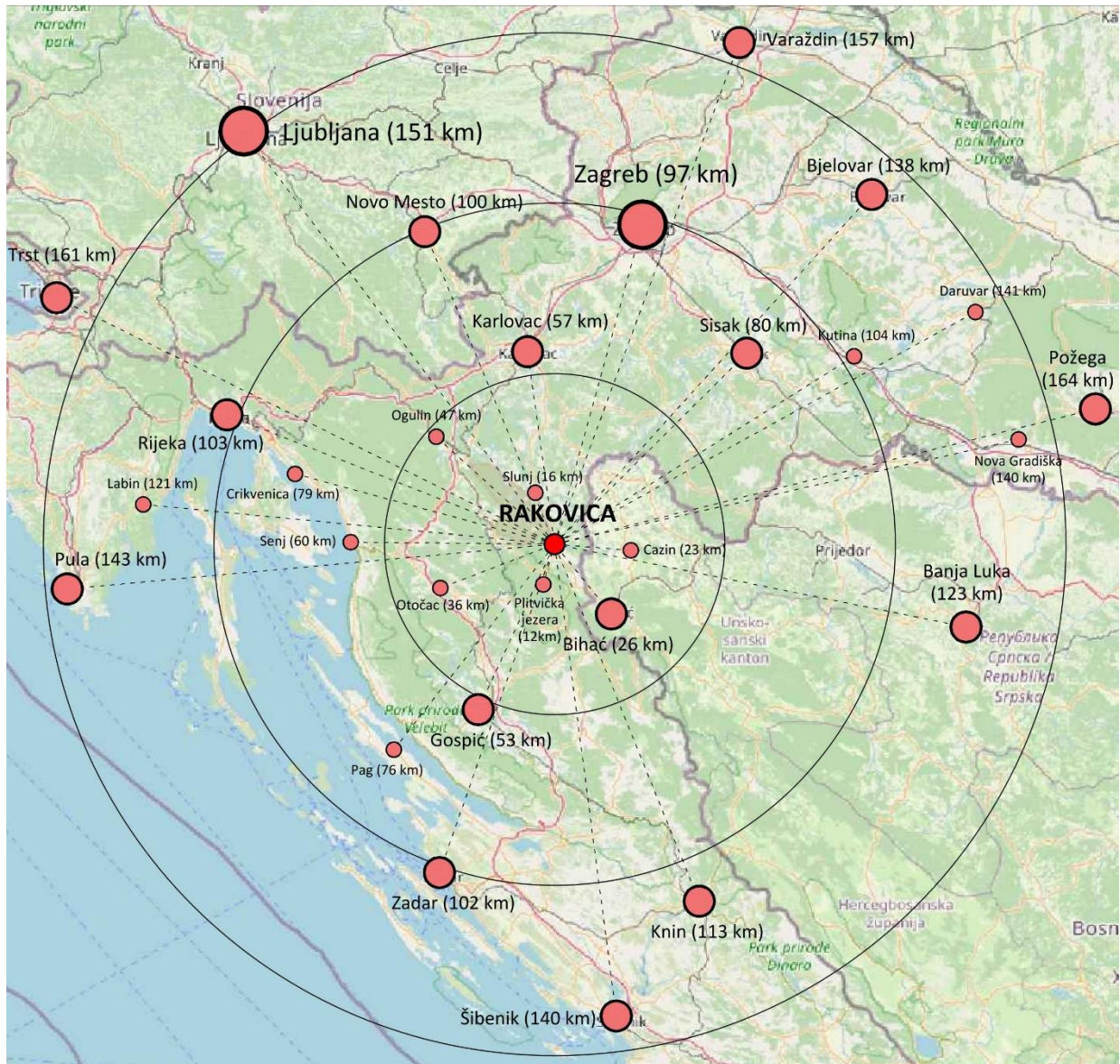
Tablica 1: Usporedba jedinica lokalne samouprave Karlovačke županije prema površini i broju stanovnika

status	naziv	površina km ²	broj stanovnika (popis 2021.)
Grad	Karlovac	402,10	49.377
	Duga Resa	60,33	10.212
	Ogulin	536,74	12.246
	Ozalj	179,39	5.837
	Slunj	392,25	4.224
Općina	Barilović	176,18	2.673
	Bosiljevo	110,57	1.040
	Cetingrad	137,00	1.491
	Draganić	72,38	2.541
	Generalski Stol	99,40	2.171
	Josipdol	165,41	3.419
	Kamanje	14,56	827
	Krnjak	112,02	1.332
	Lasinja	82,23	1.322
	Netretić	117,02	2.439
	Plaški	157,45	1.650
	Rakovica	256,52	2.230
	Ribnik	39,34	362
	Saborsko	132,57	466
	Tounj	96,47	1.002
Vojnić	240,38	3.602	
Žakanje	44,79	1.732	
Ukupno:		3625,10	112.195

Izvor podataka: Izvješće o stanju u prostoru Karlovačke županije 2016.-2020., Državni zavod za statistiku, Popis stanovništva 2021. godine

Rakovica je udaljena oko 30 km od Otočca i Bihaća, do 60 km od Karlovca i Gospića, oko 100 km od Zagreba, Rijeke i Zadra, te oko 150 km od Ljubljane, Pule i Šibenika.

Slika 2: Položaj Općine Rakovica u odnosu na veće gradove



Podloga: © OpenStreetMap contributors. Prikazane udaljenosti odnose se na zračne udaljenosti

Dva osnovna prometna pravca koja prolaze ovim područjem su pravac Gornji Macelj (granica R. Slovenija – Zagreb– Split (u smjeru sjever-jug) te pravac Stubica – Ogulin - Grabovac (položen u smjeru zapad i jug). Ova dva pravca poklapaju se s državnim cestama D1 i D42 koje su razvrstane temeljem Odluke o razvrstavanju javnih cesta (NN 41/2022):

- DC 1 Gornji Macelj (A2) – Krapina – Ivanec Bistranski (A2) – Zagreb (A1) – Karlovac – Gračac – Knin – Sinj – Split (DC8)
- DC 42 Stubica (DC3) – Ogulin – Josipdol (DC23) – Munjava (DC23) – Plaški – Grabovac (DC1)

Navedeni prometni pravci prolaze kroz samo središnje naselje Rakovicu.

1.3.2. Demografska obilježja

Napomena:

U trenutku izrade ovog Izvješća (druga polovica 2023. godine) Državni zavod za statistiku objavio je djelomične rezultate popisa stanovništva provedenog 2021. godine. Objavljeni su podaci o broju stanovnika, kućanstava i domaćinstava do razine pojedinog statističkog naselja te podaci o narodnosti, vjeri, državljanstvu te materinjem jeziku. U nastavku teksta koriste se dostupni podaci popisa stanovništva provedenog 2021. godine. Zbog nedostatka detaljnijih podataka s popisa stanovništva 2021. godine (primjerice o obrazovnoj strukturi stanovništva, broju i udjelu zaposlenih stanovnika i sl.) nije bilo moguće napraviti detaljnije demografske prikaze i analize. Stoga se u nedostatku podataka sa zadnjeg popisa za prikaz stanja i demografskih trendova koriste dostupni podaci s popisa stanovništva 2011. godine. Potpuni i konačni rezultati popisa stanovništva 2021. godine obradit će se narednim Izvješćima koja će se izraditi do slijedećeg desetogodišnjeg popisa stanovništva 2031. godine.

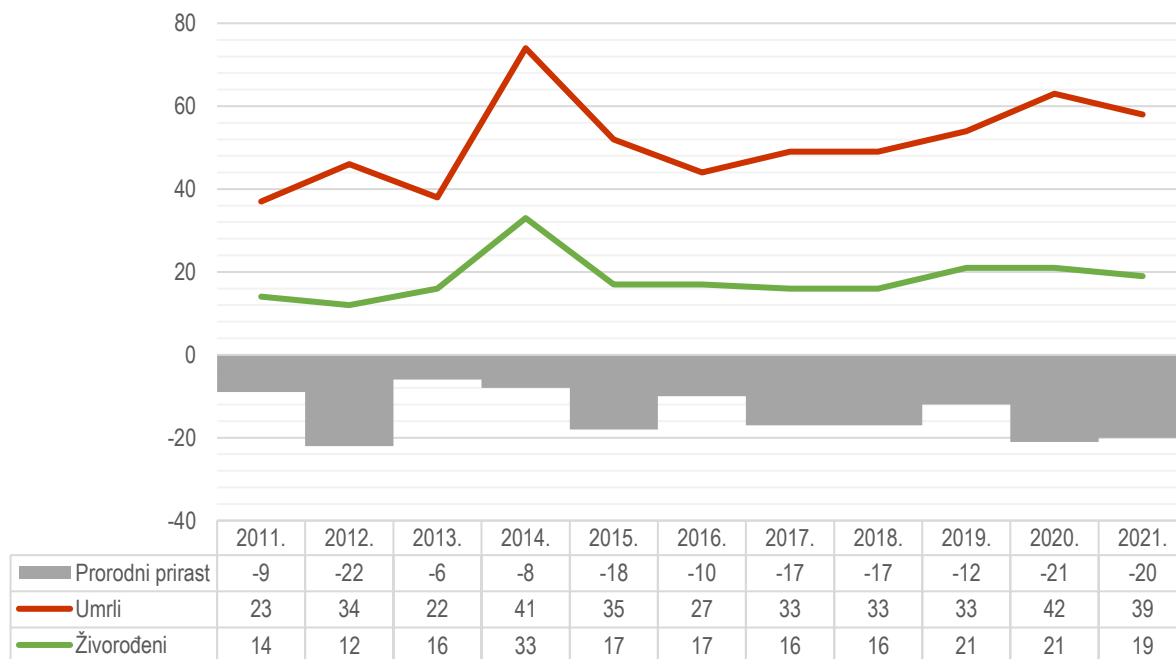
Razmještaj i struktura stanovništva

Na području Općine Rakovica, prema službenim podacima sa zadnjeg popisa stanovništva 2021. godine, živi **2.230 stanovnika**. U odnosu na prostor Karlovačke županije gdje prema istom popisu živi 112.195 stanovnika, to čini udio od 1,99% stanovništva Županije.

Prema popisu stanovništva iz 2001. godine na području Općine Rakovica živjelo je 2.623 stanovnika, a 2011. godine 2.387, što čini pad broja stanovnika 2011./2001. za 9%, a 2021./ 2011. godinu za 6,58%. Kontinuirani pad broja stanovnika primjetan je u većini naselja na području Općine Rakovica.

Najveći postotak stanovnika (14%) živi u naselju Drežnik Grad. Na području Općine dva su naselja bez stanovnika (Jamarje i Koranski Lug).

Slika 3: Prirodno kretanje stanovništva za općinu Rakovica 2011.-2021.



Izvor podataka: Državni zavod za statistiku, Gradovi u statistici: Stanovništvo – procjena i prirodno kretanje

Tablica 2: Broja stanovnika u naseljima Općine Rakovica prema zadnja tri popisa stanovništva

Naselje		BROJ STANOVNIKA			INDEKS PROMJENE BROJA STANOVNIKA		Udio u ukupnom broju stanovnika (%)
		2001.	2011.	2021.	2011./2001.	2021./2011.	
1	Basara	0	3	3	-	100,00	0,1
2	Brajdić Selo	95	82	80	86,32	97,56	3,6
3	Brezovac	13	6	8	46,15	133,33	0,4
4	Broćanac	31	27	25	87,10	92,59	1,1
5	Čatrnja	207	209	227	100,97	108,61	10,2
6	Čuić Brdo	0	8	1	-	12,50	0,0
7	Drage	30	26	18	86,67	69,23	0,8
8	Drežnik Grad	397	354	313	89,17	88,42	14,0
9	Gornja Močila	8	4	4	50,00	100,00	0,2
10	Grabovac	241	267	309	110,79	115,73	13,9
11	Irinovac	127	130	135	102,36	103,85	6,1
12	Jamarje	9	0	0	0,00	-	0,0
13	Jelov Klanac	109	85	76	77,98	89,41	3,4
14	Koranski Lug	2	0	0	0,00	-	0,0
15	Kordunski Ljeskovac	3	18	9	600,00	50,00	0,4
16	Korita	19	51	45	268,42	88,24	2,0
17	Lipovac	18	27	15	150,00	55,56	0,7
18	Lipovača	195	157	130	80,51	82,80	5,8
19	Mašvina	6	4	4	66,67	100,00	0,2
20	Nova Kršlja	85	66	69	77,65	104,55	3,1
21	Oštarski Stanovi	179	149	130	83,24	87,25	5,8
22	Rakovica	356	310	247	87,08	79,68	11,1
23	Rakovičko Selište	109	99	88	90,83	88,89	3,9
24	Sadilovac	0	0	1	-	-	0,0
25	Selište Drežničko	381	298	288	78,22	96,64	12,9
26	Stara Kršlja	3	7	5	233,33	71,43	0,2
	Ukupno	2.623	2.387	2.230	91,00	93,42	100,0

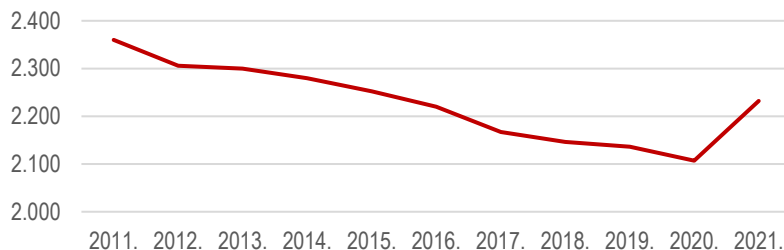
Izvor podataka: Državni zavod za statistiku, Popis stanovništva 2001., 2011. i 2021. godine

Na temelju podataka Popisa stanovništva 2011. godine, prirodnog kretanja i migracijskog salda, Državni zavod za statistiku svake godine objavljuje i procjenu broja stanovnika za pojedine gradove i općine. Prema tim podacima, pretpostavlja se pad ukupnog broja stanovnika, te je za 2021. godinu procijenjeno da na području Općine živi 2.232 stanovnika (93,51 % stanovnika u odnosu na Popis 2011. godine). Nakon popisa 2021. godine i objavljenih službenih rezultata vidljivo je da je taj broj stanovnika približno točan te je 2021. na području Općine bilo 2.230 stanovnika, a to je 93,42% u odnosu na broj stanovnika iz 2011. godine (2.387 stanovnika).

Tablica 3: Procjena broja stanovnika na području Općine Rakovica i Karlovačke županije 2011.-2021.

	2011.	2012.	2013.	2014.	2015.	2016.	2017.	2018.	2019.	2020.	2021.	INDEKS 2021./ 2011.
Općina Rakovica	2.360	2.306	2.300	2.280	2.252	2.220	2.167	2.146	2.136	2.107	2.232	94,6
Karlovačka županija	127.708	126.299	124.820	123.000	121.261	119.464	117.453	116.166	114.804	113.744	111.591	87,4

Izvor podataka: Državni zavod za statistiku, Gradovi u statistici: Procjena broja stanovništva

Slika 4: Kretanje broja stanovnika Općine Rakovica prema procijenjenim podacima za razdoblje 2011.-2021.

Izvor podataka: Državni zavod za statistiku, Gradovi u statistici: Procjena broja stanovništva

Starosno-spolna struktura

Najvažniji dio analize demografske strukture stanovništva je struktura stanovništva prema dobi i spolu. U dobnoj strukturi zrcali se utjecaj povijesnog razvoja, ali i utjecaj prostora na promatranu populaciju. Osim kao jedan od najvažnijih pokazatelja biodinamike, važna je i u društvenim i gospodarskim implikacijama

Gospodarska, socijalna i kulturna sfera, kao i gotovo sva područja društvenog života pod utjecajem su dobne strukture. Negativan proces, prisutan već desetljećima u većini zemalja EU, a tako i u Hrvatskoj, je starenje stanovništva. Proces starenja počinje kada prosječna starost populacije prijeđe 30 godina.

U 2021. godini **prosječna starost stanovnika** Općine Rakovica iznosila je **42,4 godine**. Istodobno, u Karlovačkoj županiji prosječna starost iznosila je 45,6 godina, više nego na razini države (43,7 godina).

Starenje stanovništva je proces povećavanja stanovništva starog 60 i više godina u ukupnom stanovništvu. Koeficijent starosti pokazatelj je intenziteta starenja. Koeficijent starosti je udio (%) osoba starih „60 i više“ u ukupnom stanovništvu. Smatra se da je stanovništvo nekog područja ušlo u proces starenja ako udio osoba starih „60 i više“ prelazi 12%. **Koeficijent starosti** na području Općine Rakovica iznosi **24,6**, što je približno jednako kao i u Karlovačkoj županiji (24,5), a nešto više od indeksa starenja Republike Hrvatske (22,5).

Tablica 4: Kontingenti stanovništva 2011.

Spol	Ukupno	0-19	Radno sposobno stanovništvo 15-64	60 i više godina	Prosječna starost	Indeks starenja	Koeficijent starosti
M	1214	274	822	217	39,2	70,2	17,9
Ž	1173	255	699	310	41,3	110,3	26,4
UK	2387	590	1521	527	40,2	89,3	22,1

Izvor podataka: Državni zavod za statistiku, Popis stanovništva 2011. godine (SI-1468)

Tablica 5: Kontingenti stanovništva 2021.


Spol	Ukupno	0-19	Radno sposobno stanovništvo 15-64	60 i više godina	Prosječna starost	Indeks starenja	Koeficijent starosti
M	1135	196	848	259	42,0	132,1	22,8
Ž	1095	216	735	290	42,9	134,3	26,5
UK	2230	412	1583	549	42,4	133,3	24,6

Izvor podataka: Državni zavod za statistiku, Popis stanovništva 2021. godine

Treći, često korišten pokazatelj starosti stanovništva je **indeks starosti** koji pokazuje omjer broja starih „60 i više godina“ i mladih u dobi do 19 godina. Kritična vrijednost indeksa starosti iznosi 40.

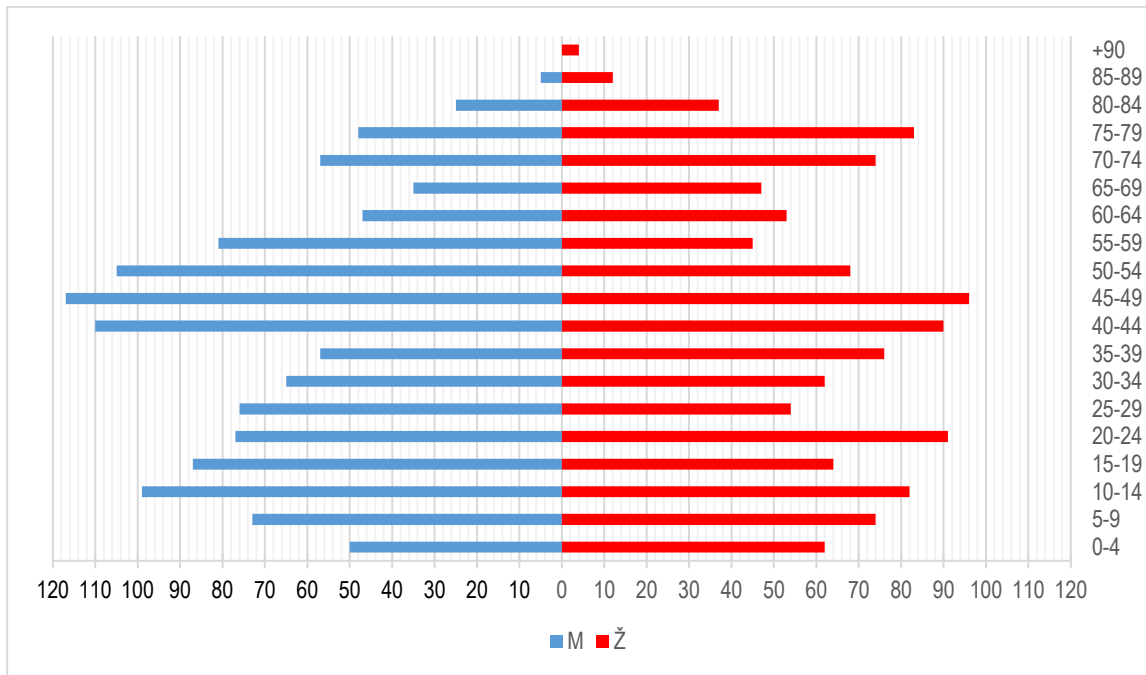
Prema tom pokazatelju, Općinu Rakovica karakterizira izrazito visok indeks starosti koji je prema popisu stanovništva 2021. godine prešao 100, što ukazuje na staro društvo s izrazito dubokom starošću (indeks starenja >100).

Tablica 6: Indeks starosti stanovništva Općine Rakovica



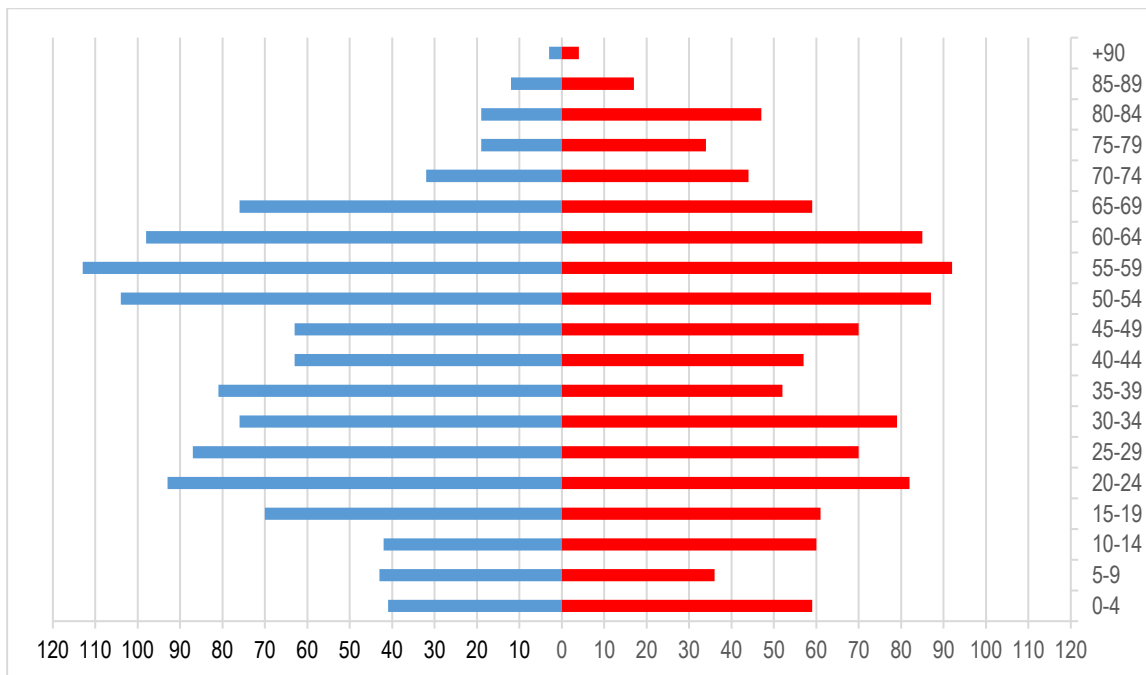
Izvor podataka: Državni zavod za statistiku,, Popis stanovništva 2011., Popis stanovništva 2021.

Slika 5: Dobna i spolna struktura stanovništva Općine Rakovica prema Popisu stanovništva 2011.



Izvor podataka: Državni zavod za statistiku, Popis stanovništva 2011. godine

Slika 6: Dobna i spolna struktura stanovništva Općine Rakovica prema Popisu stanovništva 2021.



Izvor podataka: Državni zavod za statistiku, Popis stanovništva 2021. godine

Dobno - spolna piramida (spolna i starosna struktura) za Općinu Rakovica pokazuje tzv. regresivni ili kontraktivni tip dobne strukture, kojeg karakterizira nizak udio djece, tako da baza grafičkog prikaza postaje uža od njezina središnjeg dijela, što uzrokuje nizak, opadajući prirodni prirast ili prirodno smanjenje i pokazuje proces depopulacije. Isti tip dobne strukture karakterizira stanovništvo Hrvatske koje po brojčanim pokazateljima stari.

Grafički prikaz se širi u gornjem dijelu na mjestu kojeg sačinjava kontingent stanovništva zrele i starije dobi u rasponu godina 55-69, nakon čega se populacija ponovno smanjuje. Naročito je izražen veći udio žena u tom rasponu, kao i u rasponima starije dobi.

Migracije stanovnika

Najkompleksnija komponenta kretanja stanovništva je migracija ili mehaničko kretanje stanovništva. Ukupno kretanje stanovništva sastoji se od prirodnog i mehaničkog kretanja stanovništva. Te dvije vrste kretanja stanovništva često su međusobno povezane i u uzročno-posljedičnom odnosu. Prostorna pokretljivost, odnosno prostorna mobilnost stanovništva samo je jedan od oblika ukupne mobilnosti društva, a pobliže označuje pojam migracije (mehaničkog kretanja).

Sva demografska obilježja pod utjecajem su migracije – ukupan broj stanovnika, natalitet, mortalitet. Kaže se da ona ima dvojni učinak, jer istodobno utječe na dva područja, u polazištu i odredištu migracije. Osim trenutnog učinka, jer odmah mijenja broj stanovnika i njegovu strukturu, migracija sa sobom nosi i dugoročne posljedice: buduća rođenja, smrti, sklapanja i razvode brakova.

Prema dostupnim podacima Hrvatskog zavoda za statistiku u proteklom razdoblju razlika doseljenog i odseljenog stanovništva se smanjila i postala pozitivna. Do 2022. godine najbrojnije migracije bile su iz i u druge županije. 2022. godine najbrojnije migracije odnose se na inozemstvo.

Tablica 7: Doseljeno i odseljeno stanovništvo

	DOSELJENI				ODELJENI				Razlika doseljeni/ odseljeni
	Ukupno	Iz druge JLS iste županije	Iz druge županije	Inozemstvo	Ukupno	U druge JLS iste županije	U druge županije	Inozemstvo	
2011.	58	25	17	4	76	13	17	34	-18
2012.	29	5	18	2	61	15	17	25	-32
2013.	73	4	35	8	73	17	23	7	0
2014.	61	12	22	4	73	13	30	7	-12
2015.	46	8	24	7	56	4	27	18	-10
2016.	63	14	25	14	85	13	26	36	-22
2017.	53	6	18	12	89	11	23	38	-36
2018.	61	6	22	22	65	17	22	15	-4
2019.	69	11	20	28	67	7	23	27	2
2020.	62	8	24	23	70	1	36	26	-7
2021.	75	14	30	16	73	10	17	31	2
2022.	147	5	27	105	77	10	15	42	70

Izvor: Državni zavod za statistiku, Gradovi u statistici: Doseljeno i odseljeno stanovništvo po gradovima/općinama

Od ukupnog broja stanovnika Općine Rakovica 32,67% sudjeluje u dnevnim migracijama (20,45% na razini županije), a 3,86% u tjednim migracijama (2,72% na razini županije).

Tablica 8: Dnevni i tjedni migranti u Općini Rakovica i Karlovačkoj županiji

	Dnevni migranti				Tjedni migranti			
	Ukupno	Zaposleni	Učenici	Studenti	Ukupno	Zaposleni	Učenici	Studenti
Općina Rakovica	771	477	293	1	91	27	32	32
KŽ	26.114	19.424	5.685	1.005	3.478	1.628	280	1.570

Izvor podataka: Državni zavod za statistiku, Popis stanovništva 2011. godine

Razmještaj i struktura kućanstava (domaćinstava) i stambenih jedinica

Kućanstvom se smatra svaka obiteljska ili druga zajednica osoba koje zajedno stanuju i zajednički troše svoje prihode za podmirivanje osnovnih životnih potreba (stanovanje, prehrana i sl.). Razlikuju se dva tipa kućanstva, i to privatno i institucionalno kućanstvo. Za privatno se kućanstvo uglavnom upotrebljava naziv kućanstvo.

Kućanstvom se smatra i svaka osoba koja živi sama, tzv. samačko kućanstvo.

Stambene jedinice mogu biti stanovi, kolektivni stanovi i ostale stambene jedinice.

Stan je građevinski povezana cjelina namijenjena stanovanju koja se sastoji od jedne ili više soba s odgovarajućim pomoćnim prostorijama (kuhinja, smočnica, predsoblje, kupaonica, zahod i sl.) ili bez pomoćnih prostorija i koja ima svoj zaseban ulaz izravno s hodnika, stubišta, dvorišta ili ulice.

Kolektivni stan jest skup prostorija koje se koriste za organizirani smještaj i stanovanje većih skupina ljudi ili nekoliko kućanstava. To su npr. domovi umirovljenika, domovi za zbrinjavanje djece i mladeži, ustanove za trajnu skrb i smještaj osoba s psihofizičkim i drugim bolestima, samostani, zatvori, vojarnje i sl.

Ostale stambene jedinice jesu prostorije i objekti koji u građevinskom smislu nisu stanovi, a u vrijeme popisa služile su za stanovanje (primjerice nastanjen podrum, spremište, garaža, nastanjena poslovna prostorija i sl.).

Tablica 9: Kućanstva i stambene jedinice prema tipu 2021. godine

NASELJE	Kućanstva		Stambene jedinice	
	ukupno	privatna kućanstva	ukupno	stanovi za stalno stanovanje
Basara	1	1	2	2
Brajdić Selo	26	26	42	42
Brezovac	4	4	8	7
Broćanac	10	10	56	53
Čatrnja	72	72	108	103
Čuić Brdo	1	1	3	3
Drage	9	9	19	15
Drežnik Grad	109	108	186	163
Gornja Močila	2	2	10	10
Grabovac	96	96	198	161
Irinovac	44	44	62	54
Jamarje	-	-	-	-
Jelov Klanac	28	28	69	64
Koranski Lug	-	-	2	2
Kordunski Ljeskovac	5	5	24	21
Korita	12	12	21	21
Lipovac	8	8	20	20
Lipovača	48	48	72	60
Mašvina	1	1	2	2
Nova Kršlja	26	26	42	35
Oštarski Stanovi	45	45	99	79
Rakovica	96	96	189	164
Rakovičko Selište	32	32	66	63
Sadilovac	1	1	5	3
Selište Drežničko	102	102	182	156
Stara Kršlja	4	4	16	16
UKUPNO:	782	781	1.503	1.319

Izvor podataka: Državni zavod za statistiku, Popis stanovništva 2021. godine

Primjetno je da je u Općini Rakovica 2021. bilo **721 stambena jedinica više nego kućanstava**.

Tablica 10: Privatna kućanstva prema tipu i broju članova, na području Općine Rakovica i Karlovačke županije

	Tip kućanstva	Broj članova	Broj kućanstava	
			Općina Rakovica	KŽ
Privatna kućanstva	Obiteljska kućanstva prema broju članova	2	172	10.643
		3	116	7.380
		4	111	5.916
		5	79	2.815
		6	45	1.473
		7	12	544
		8	7	147
		9	2	62
		10	-	23
		11 i više	1	35
		Ukupno	545	29.038
	Neobiteljska kućanstva	Samačka kućanstva	232	12.853
		Višečlana kućanstva	7	794
		Ukupno	239	13.647
UKUPNO:		784	42.685	

Izvor podataka: Državni zavod za statistiku, Popis stanovništva 2021. godine

Prema popisu stanovništva 2021. godine u Općini Rakovica zabilježeno je **782 kućanstva**, dok ih je 2011. bilo 833. Najveći broj, prema popisu iz 2011. godine (242) i prema popisu 2021. godine (232) odnosi se na samačka (jednočlana) kućanstva.

Prosječan broj članova kućanstva 2021. godine na području Općine Rakovica iznosio je **2,87**.

Socijalno-gospodarska struktura

Indeks i stupanj razvijenosti

Kao pokazatelj ekonomskog rasta i razvijenosti određenog područja koristi se indeks razvijenosti prema kojemu se jedinice lokalne samouprave razvrstavaju u skupine na temelju članka Zakona o regionalnom razvoju Republike Hrvatske (NN 147/14, 123/17, 118/18).

Po donošenju izmjena i dopuna navedenog zakona 2017. godine, a slijedom izrađenoga novoga modela izračuna indeksa razvijenosti, donesena je nova Uredba o indeksu razvijenosti (NN 131/17) koja utvrđuje pokazatelje za izračun indeksa razvijenosti, njihov izračun i izvore podataka te način izračuna indeksa razvijenosti.

U skladu s Uredbom, za izračun indeksa razvijenosti koriste se sljedeći pokazatelji:

1. prosječni dohodak po stanovniku
2. prosječni izvorni prihodi po stanovniku
3. prosječna stopa nezaposlenosti
4. opće kretanje stanovništva
5. stupanj obrazovanosti stanovništva (tercijarno obrazovanje)
6. indeks starenja.

Indeks razvijenosti je kompozitni pokazatelj koji se računa kao prilagođeni prosjek standardiziranih vrijednosti društveno-gospodarskih pokazatelja radi mjerenja stupnja razvijenosti jedinica regionalne i lokalne uprave i samouprave u određenom razdoblju. Prema njemu, jedinice lokalne samouprave razvrstavaju se u osam skupina pri čemu u I. skupinu spadaju jedinice lokalne samouprave koje se prema vrijednosti indeksa nalaze u zadnjoj četvrtini ispodprosječno rangiranih jedinica lokalne samouprave dok u VIII. skupinu spadaju jedinice lokalne samouprave koje se prema vrijednosti indeksa nalaze u prvoj četvrtini iznadprosječno rangiranih jedinica lokalne samouprave.

U skladu s člankom 36. Zakona o regionalnom razvoju status potpomognutih područja imaju sva područja ispod prosjeka razvijenosti Republike Hrvatske odnosno I.-IV. skupina jedinica lokalne samouprave.

Tablica 11: Vrijednosti indeksa razvijenosti i pokazatelja za izračun indeksa razvijenosti za Općinu Rakovica

Osnovni pokazatelji	Vrijednosti osnovnih pokazatelja	Vrijednosti standardiziranih pokazatelja (HR = 100)
Razvojna skupina JLS	5	
Indeks razvijenosti JLS	100,131	
Prosječni dohodak po stanovniku	30.027,44	108,84
Prosječni izvorni prihodi po stanovniku	2.442,39	100,32
Prosječna stopa nezaposlenosti	0,1971	98,08
Opće kretanje stanovništva (2016./2006.)	90,21	97,67
Indeks starenja (2011.)	89,3	106,02
Stupanj obrazovanja (VSS, 20-65) (2011.)	0,0679	91,75

Izvor podataka: Vrijednosti indeksa razvijenosti i pokazatelja za izračun indeksa razvijenosti prema novom modelu izračuna na lokalnoj razini (razdoblje 2014.-2016.), <https://razvoj.gov.hr>

Prema Odluci o razvrstavanju jedinica lokalne i područne (regionalne) samouprave prema stupnju razvijenosti (NN 132/17) koja se primjenjuje od 1. siječnja 2018. Općina Rakovica s **indeksom razvijenosti od 100,131** spada u **V. skupinu jedinica lokalne samouprave** (jedinice lokalne samouprave koje se prema vrijednosti indeksa nalaze u zadnjoj četvrtini iznadprosječno rangiranih jedinica područne (regionalne) samouprave).

Tablica 12: Indeks razvijenosti jedinica lokalne samouprave u Karlovačkoj županiji

	Naziv	Indeks razvijenosti	skupina
Grad	Karlovac	105,579	7
	Duga Resa	102,249	6
	Ogulin	102,052	5
	Ozalj	100,149	5
	Slunj	95,185	2
Općina	Barilović	98,077	4
	Bosiljevo	97,849	4
	Cetingrad	87,820	1
	Draganić	99,978	4
	Generalski Stol	95,228	2
	Josipdol	99,293	4
	Kamanje	98,521	4
	Krnjak	86,956	1
	Lasinja	97,598	3
	Netretić	96,030	3
	Plaški	87,053	1
	Rakovica	100,131	5
	Ribnik	94,462	2
	Saborsko	88,498	1
	Tounj	93,689	2
	Vojnić	89,870	1
Žakanje	97,697	3	

Izvor podataka: Vrijednosti indeksa razvijenosti i pokazatelja za izračun indeksa razvijenosti prema novom modelu izračuna na lokalnoj razini (razdoblje 2014.-2016.), <https://razvoj.gov.hr>

Zaposleni

Zadnji popis stanovništva sa podacima o udjelu zaposlenih od ukupno radno sposobnog stanovništva (15-64 godina) je popisa stanovništva 2011. godine. Prema tim podacima 2011. godine na području Općine Rakovica živjelo je 5.569 radno sposobnih stanovnika, a njih 2.905 ili 52,16% bilo je i zaposleno. To je nešto manji postotak od podataka na razini županije gdje udio zaposlenih iznosi 53,96% radno sposobnog stanovništva.

Tablica 13: Broj i udio zaposlenih od radno sposobnog stanovništva (15-64 godine) prema spolu

	Općina Rakovica	Karlovačka županija
--	-----------------	---------------------

		sv.	m.	ž.	sv.	m.	ž.
Radno sposobno stanovništvo		1521	822	699	84.359	43.052	41.307
Zaposleni	Broj	637	340	297	42.203	23.627	18.576
	Udio (%)	41,88%	41,36%	42,49%	50,03%	54,88%	44,97%

Izvor podataka: Državni zavod za statistiku, Popis stanovništva 2011.

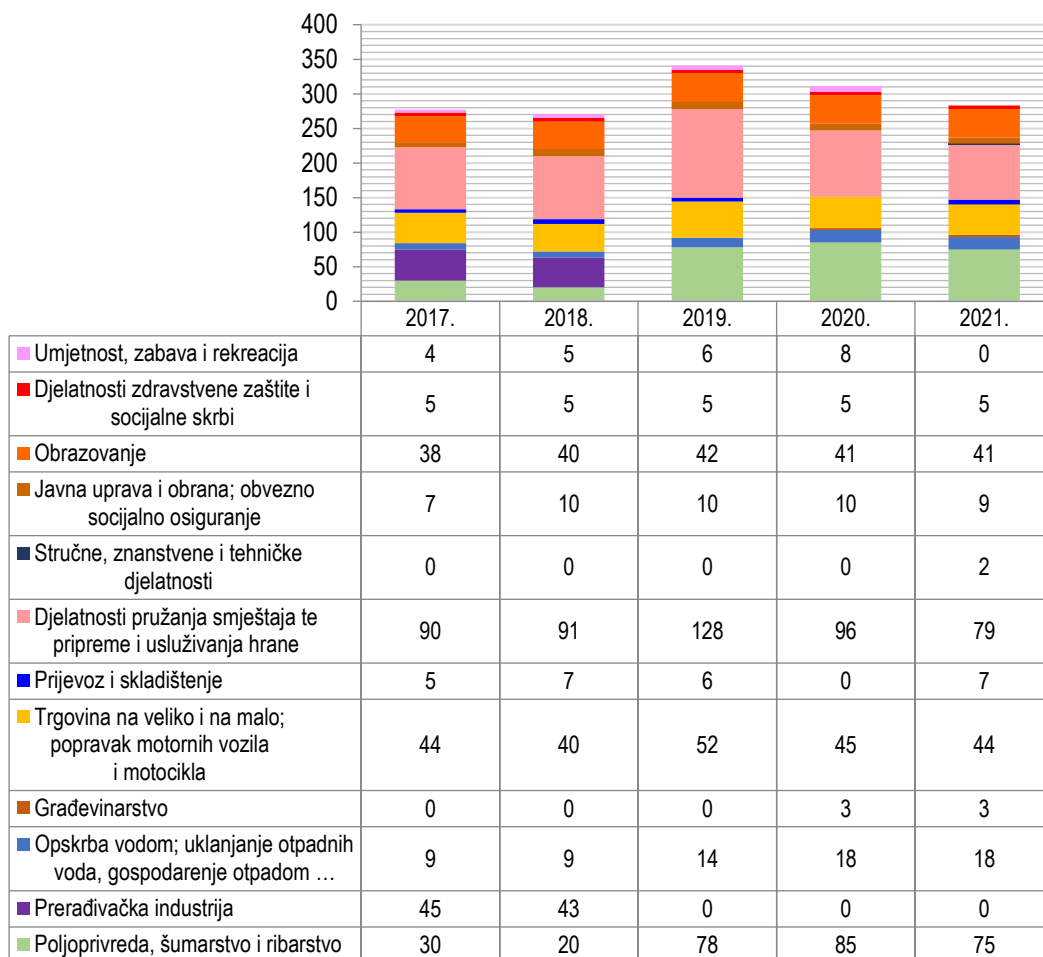
Državni zavod za statistiku izdaje godišnja statistička izvješća iz kojeg je moguće prikupiti podatke o broju zaposlenih u pravnim osobama na godišnjoj razini. Prema zadnje objavljenom izvješću, u Općini Rakovica je u 2021. godini bilo zaposleno ukupno 283 osobe tj. 0,97% ukupno zaposlenih u Karlovačkoj županiji.

Tablica 14: Zaposleni u pravnim osobama od 2017. do 2021. godine

	2017.	2018.	2019.	2020.	2021.
Karlovačka županija	27.493	27.979	28.362	28.658	29.055
Općina Rakovica	277	270	341	311	283
Udio Općine (%)	1%	0,97%	1,2%	1,1%	0,97%

Izvor podataka: Državni zavod za statistiku, Gradovi u statistici

Slika 7: Zaposleni po djelatnostima u Općini Rakovica, 2021.



Izvor podataka: Državni zavod za statistiku, Zaposleni u pravnim osobama po županijama i gradovima/općinama, prema NKD-u 2007. (stanje 31. ožujka 2022.)

Najviše zaposlenih u Općini Rakovica zaposleno je u djelatnosti pružanja smještaja te pripreme i usluživanja hrane (27,92%). Slijede zaposleni u poljoprivredi, šumarstvu i ribarstvu (26,50%) zatim trgovini na veliko i malo, popravak motornih vozila i motocikala (15,55%) te obrazovanju (14,49%).

Nezaposleni

Podatke o nezaposlenim osobama redovito objavljuje Hrvatski zavod za zapošljavanje (HZZ) u svojim godišnjim izvješćima. Prema podacima Hrvatskog zavoda za zapošljavanje, na području Općine Rakovica 2022. godine bilo je

evidentirano 114 nezaposlenih (4,6% ukupnog broja nezaposlenih u Karlovačkoj županiji). Ukupan broj nezaposlenih se smanjuje, s izuzetkom 2020. godine kada je porastao, nakon čega broj nezaposlenih ponovno pada i u 2021. je bilo 51 nezaposlena osoba manje nego 2018. godine.

Tablica 15: Broj nezaposlenih osoba 2018. – 2022.

	2018.			2019.			2020.			2021.			2022.			Indeks 2018./2022.
	sv.	m.	ž.	sv.	m.	ž.	sv.	m.	ž.	sv.	m.	ž.	sv.	m.	ž.	
KŽ	3.977	1.599	2.378	3.212	1.332	1.880	3.765	1.502	2.263	2.609	1.017	1.592	2.503	987	1.516	1,59
Općina Rakovica	170	85	85	135	63	72	209	98	111	119	54	65	114	43	71	1,49
Udio Općina (%)	4,3%	5,3%	3,6%	4,2%	4,7%	3,8%	5,6%	6,5%	4,9%	4,6%	5,3%	4,1%	4,6%	4,4%	4,7%	

Izvor podataka: Hrvatski zavod za zapošljavanje, Mjesečni statistički bilten Područnog ureda Karlovac za prosinac '18., '19., '20., '21., '22.

Od ukupnog broja evidentiranih nezaposlenih osoba u 2022. godini, 37,7% (43) se odnosi na muškarce, a 62,3% (71) na žene. Najveći je broj nezaposlenih osoba sa završenom srednjom školom, zatim slijede nezaposlene osobe sa završenom osnovnom školom.

Tablica 16: Nezaposlene osobe na području Općine Rakovica prema razini obrazovanja 2018. – 2022.

	2018.	2019.	2020.	2021.	2022.
Bez škole i nezavršena osnovna škola	4	3	3	3	5
Završena osnovna škola	46	35	46	23	25
Srednja škola	110	86	148	87	76
Prvi stupanj fakulteta, stručni studij i viša škola	4	6	9	2	5
Fakultet, akademija, magisterij, doktorat	6	5	3	4	3

Izvor podataka: Hrvatski zavod za zapošljavanje, Mjesečni statistički bilten Područnog ureda Karlovac za prosinac '18., '19., '20., '21., '22.

Tablica 17: Godišnji prosjek broja osiguranika HZMO 2017. – 2021.

	2017.	2018.	2019.	2020.	2021.
KŽ	34.622	35.156	35.640	35.662	36.656
Općina Rakovica	359	396	411	382	437
Udio Općina (%)	1,04%	1,13%	1,15%	1,07%	1,19%

Izvor podataka: Statističke informacije Hrvatskog zavoda za mirovinsko osiguranje, prosinac 2022.

Hrvatski zavod za zapošljavanje provodi programe osposobljavanja i usavršavanja nezaposlenih osoba i podupire samozapošljavanja, a o čemu vodi evidenciju na razini svojih ispostava. Općina Rakovica je pod ispostavom Slunj u kojoj su zabilježeni sljedeći podaci.

Tablica 18: Uključeni u program osposobljavanja, HZZ - ispostava Slunj

	2019.	2020.	2021.	2022.
Pomoćni kuhar	9	5	0	0
Pomoćni konobar	0	1	0	0
Pomoćni slastičar	0	6	0	0
Sobarica	0	10	0	0
UKUPNO	9	22	0	0

Izvor: Hrvatski zavod za zapošljavanje, Područni ured Karlovac

Tablica 19: Samozapošljavanje uz potpore HZZ-a

	2019.	2020.	2021.	2022.
UKUPNO	11	5	9	12

Izvor: Hrvatski zavod za zapošljavanje, Područni ured Karlovac

Poljoprivredno stanovništvo

Poljoprivredno stanovništvo se bavi poljodjelstvom, tradicionalnom stočarskom proizvodnjom, voćarstvom i povrtlarstvom kako za svoje potrebe, tako i za tržište. Prema podacima iz Upisnika poljoprivrednika, najveći broj registriranih poljoprivrednih gospodarstava čine samoopskrbna poljoprivredna gospodarstva. U odnosu na ukupan broj samoopkrbnih poljoprivrednih gospodarstava 2022. godine u Karlovačkoj županiji, na području Općine Rakovica registrirano ih je oko 4,12%.

Tablica 20: Organizacijski oblici poljoprivrednih gospodarstava

	31.12.2017.		31.12.2018.		31.12.2019.		31.12.2020.		31.12.2021.		31.12.2022.	
	KŽ	Rakovi ca	KŽ	Rakovi ca	KŽ	Rakovi ca	KŽ	Rakovi ca	KŽ	Rakovi ca	KŽ	Rakovi ca
Obiteljsko gospodarstvo	5.656	128	5.972	140	6.286	153	5.944	141	5.010	103	4.337	94
Obrt	44	1	46	2	47	2	49	2	51	2	53	2
Samoopkrbno poljoprivredno gospodarstvo	0	0	0	0	71	2	562	29	1.627	80	2.356	97
Trgovačko društvo	104	4	110	5	119	7	130	8	139	8	141	9
Zadruga	14	0	15	0	15	0	15	0	15	0	15	0
Druge pravne osobe	3	0	3	0	3	0	3	0	3	0	4	0
UKUPNO:	5821	133	6.146	147	6.541	164	6.703	180	6.845	193	6.906	202

Izvor podataka: Upisnik poljoprivrednika, Agencija za plaćanje u poljoprivredi, ribarstvu i ruralnom razvoju

Na području Karlovačke županije i Općine Rakovica najveći porast i kontinuirani rast bilježe samoopkrbna poljoprivredna gospodarstva kojih do 2018. godine nije bilo, a 2022. godine u Općini Rakovica registrirano je 97.

1.4. Općina Rakovica u okviru prostornog uređenja Republike Hrvatske

U skladu s nekadašnjim zakonskim propisima 1997. godine donesena je **Strategija prostornog uređenja Republike Hrvatske** (SPURH) po čijem se donošenju 1999. godine izradio **Program prostornog uređenja Republike Hrvatske** (PPURH), kojim se utvrđuju mjere i aktivnosti za provođenje Strategije. Strategija prostornog uređenja nije više na snazi (2017. godine donesena je nova *Strategija*), međutim PPURH iz 1999. godine ostaje na snazi do donošenja novog Državnog plana prostornog razvoja.

Uloga SPURH i PPURH bila je definirana na sljedeći način:

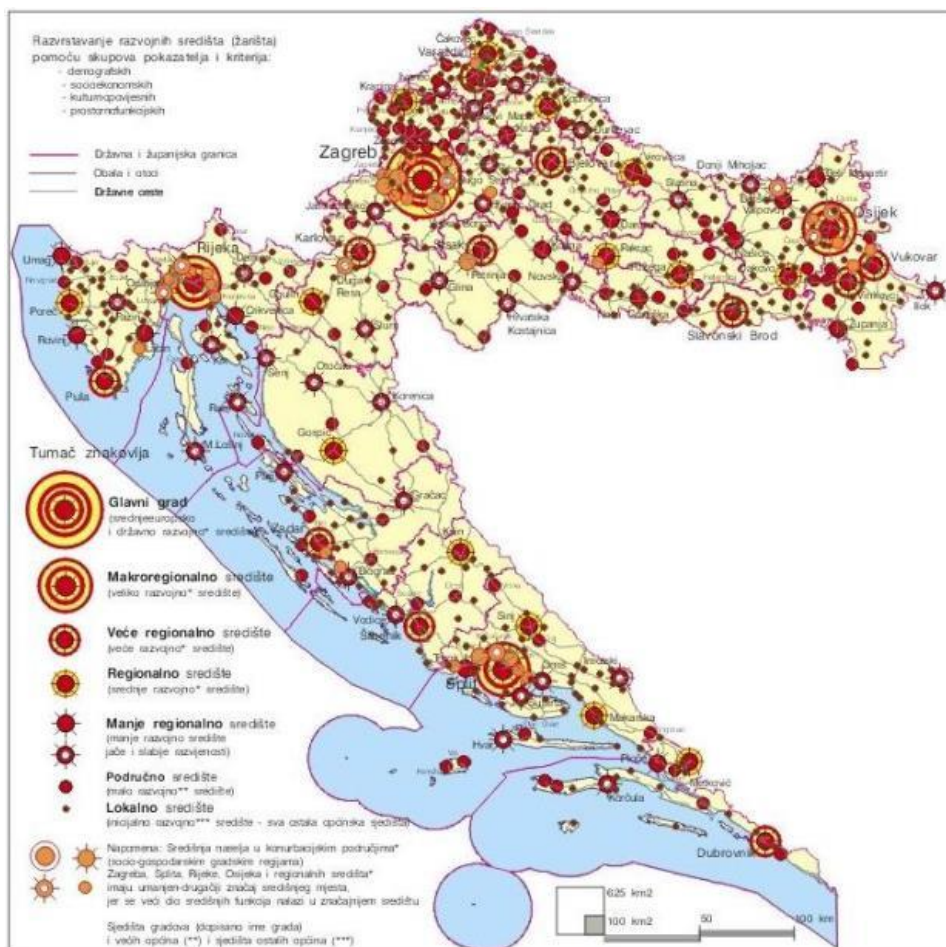
Strategija određuje dugoročne ciljeve prostornog razvoja i planiranja u skladu s ukupnim gospodarskim, društvenim i kulturnim razvojem te sadrži osnove za usklađivanje i usmjeravanje prostornog razvoja, organizaciju prostora Države, razvojne prioritetne djelatnosti te planske cjeline zajedničkih prostornih i razvojnih obilježja za koje će se donositi prostorni planovi ili drugi dokumenti prostornog uređenja.

Programom se utvrđuju mjere i aktivnosti za provođenje Strategije. Sadrži, osim pobliže određenih osnovnih ciljeva razvoja u prostoru, još kriterije i smjernice za uređenje prostornih i drugih cjelina te prijedlog prioriteta za ostvarivanje ciljeva prostornog uređenja, a na temelju prirodnih, gospodarskih, društvenih i kulturnih polazišta određuje osnovu za organizaciju, zaštitu, korištenje i namjenu prostora, zaštitu i unapređenje okoliša, sustav središnjih naselja i sustav razvojne državne infrastrukture.

Izvor: *Strategija prostornog uređenja Republike Hrvatske, lipanj 1997. godine*

Programom prostornog uređenja Republike Hrvatske iz 1999. naselje Rakovica definirano je kao „Lokalno središte (inicijalno razvojno središte)“ tj. kao općinsko središte koje treba razvijati na način da na sebe preuzme ulogu organizatora razvojnih promjena za šire područje.

Slika 8: Sustav središnjih naselja u Republici Hrvatskoj prema Programu prostornog uređenja RH (1999.)



Izvor: *Program prostornog uređenja Republike Hrvatske, svibanj 1999. godine*

Nova **Strategija prostornog razvoja Republike Hrvatske** (SPRRH) donesena je 2017. godine. Među ključnim razlozima za izradu nove Strategije ističu se pojave i procesi uočeni praćenjem stanja u prostoru te cijeli niz resornih

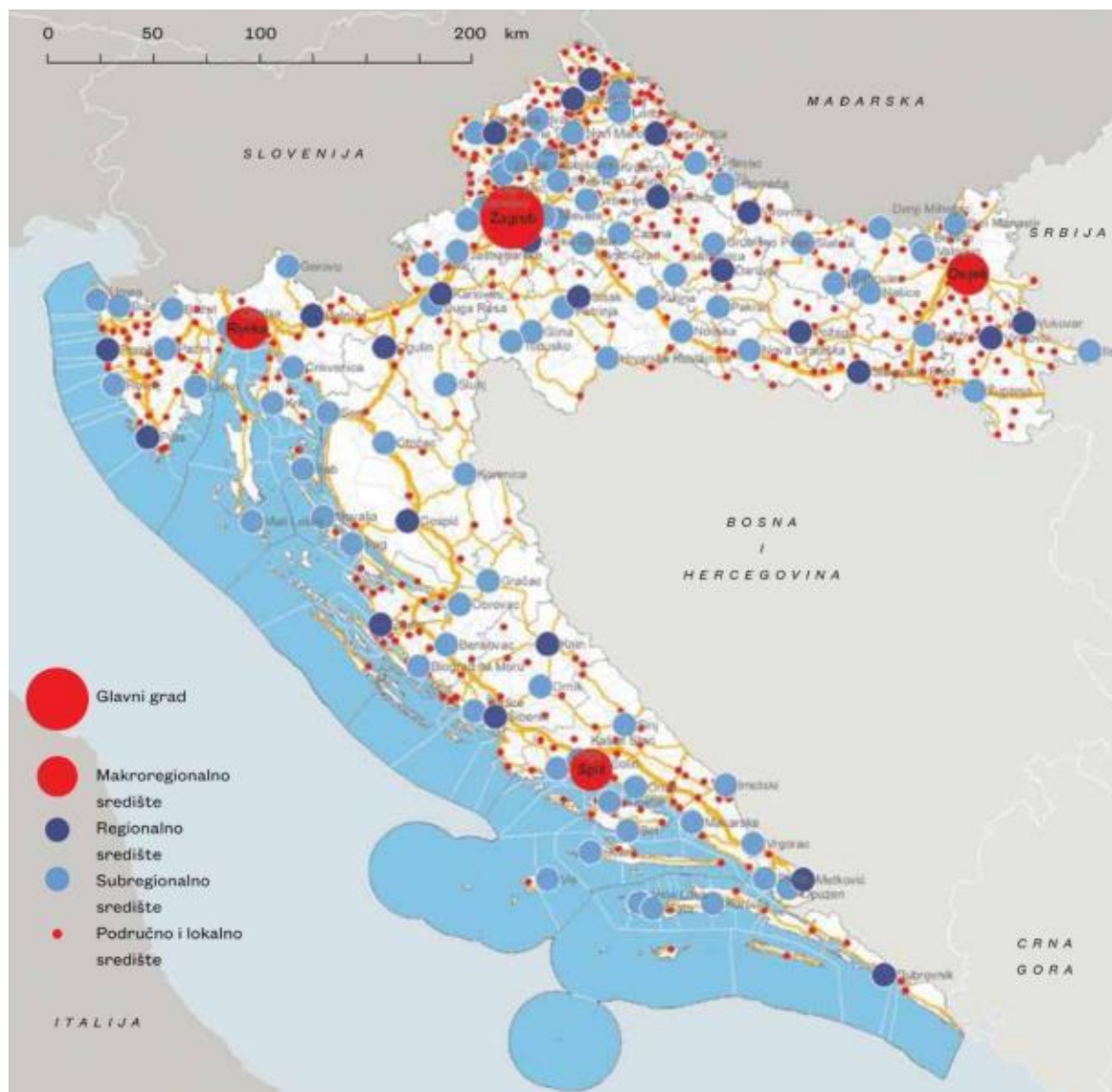
strategija i drugih razvojnih dokumenata, s posrednim ili neposrednim utjecajem na prostor, koje su usvojene u razdoblju nakon donošenja prethodne Strategije.

S obzirom na teritorijalni oblik, geografska obilježja i dosadašnji razvoj prostora RH, kao optimalan model prostornog razvoja, na razini EU i RH, prihvaćen je model policentričnog razvoja. Osnovni cilj ovog modela je osigurati uravnoteženu prostornu raspodjelu stanovništva i ublažavanje procesa depopulacije.

Promicanjem policentričnog i ujednačenog teritorijalnog razvoja izbjegava se polarizacija između glavnog grada, metropolitanskih područja i srednje velikih gradova na nacionalnoj razini. Od posebnog je značaja jačanje uloge srednje velikih i malih gradova koji se mogu činiti manje značajnima u europskoj ili nacionalnoj mreži, ali su izuzetno značajni na regionalnoj i lokalnoj razini, pogotovo u područjima posebnih obilježja i razvojno specifičnim područjima, npr. brdsko-planinskim i uz državnu granicu te na otocima. Održavanje osnovnih funkcija i osiguravanje prometne dostupnosti pretpostavka je njihove razvojne perspektive.

Naselje Rakovica je u sustavu naselja planiranom SPRRH definirano kao „**Područno i lokalno središte**“ te se nalazi u istoj kategoriji kao i sva druga općinska središta u Karlovačkoj županiji. To znači da se kao osnovica njihove transformacije predlaže reurbanizacija, revitalizacija i infrastrukturna rekonstrukcija kako bi se poboljšali uvjeti života, učvrstio građanski životni stil te osposobilo ta naselja za ulogu lokalnih središta.

Slika 9: Planirani sustav središnjih naselja prema Strategiji prostornog razvoja RH (2017.)



Izvor: Strategija prostornog razvoja Republike Hrvatske, prosinac 2017. godine

1.5. Općina Rakovica u okviru prostornog uređenja Karlovačke županije

Prostorni plan Karlovačke županije (Glasnik Karlovačke županije, broj 26/01, 33/01 - ispravak, 36/08 - pročišćeni tekst, 56/13, 07/14 - ispravak, 50b/14, 6c/17, 29c/17 - pročišćeni tekst, 8a/18, 19/18 - pročišćeni tekst, 57c/22), dalje u tekstu PP KŽ, osnovni je dokument uređenja prostora Županije, kojim se utvrđuju osnove za budući razvitak u prostoru, ciljevi prostornog uređenja i namjena prostora, te smjernice, mjere i uvjeti za korištenje, zaštitu i uređenje prostora. PP KŽ uvažavanjem prirodnih, kulturno-povijesnih i krajobraznih vrijednosti razrađuje načela prostornog uređenja i utvrđuje ciljeve prostornog razvoja te organizaciju, zaštitu, korištenje i namjenu prostora županije.

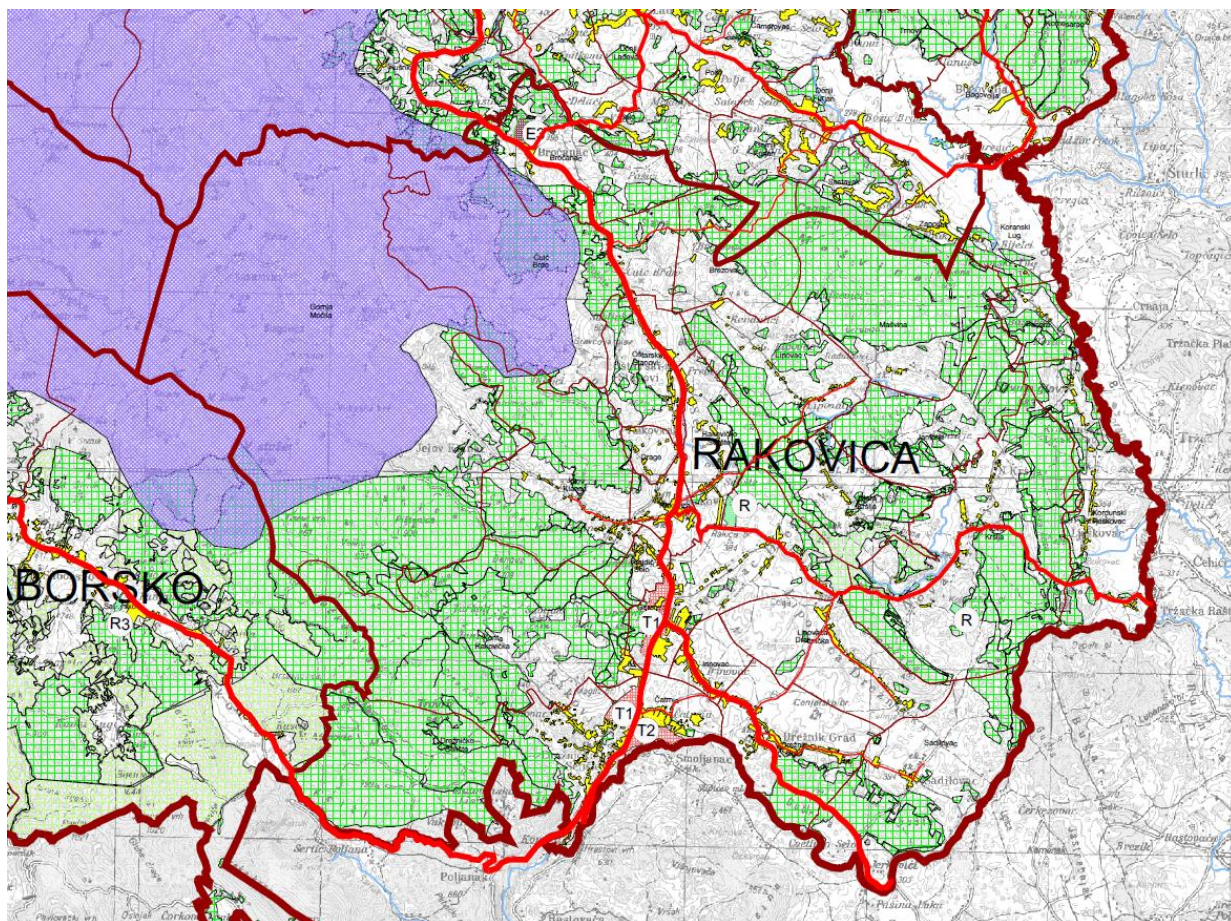
PP KŽ sadrži razradu prostorne i gospodarske strukture Županije, sustav središnjih naselja regionalnog značenja, sustav razvojne regionalne infrastrukture, osnove za uređenje i zaštitu prostora, mjerila i smjernice za gospodarski razvoj, za očuvanje i unaprjeđenje prirodnih, kulturno-povijesnih i krajobraznih vrijednosti, mjere za unaprjeđenje i zaštitu okoliša te druge elemente od važnosti za Županiju.

Područje Općine Rakovica s površinom od 256,52 km² zauzima 7,1% površine Karlovačke županije, a udio stanovnika iznosi 2% od ukupnog broja stanovnika županije.

Određivanje prostora i koridora za građevine od važnosti za Državu i Županiju u PP KŽ je postavljeno načelno, kao planski i usmjeravajući uvjet koji se na terenu detaljnije primjenjuje kroz prostorne planove uređenja gradova i općina. Određivanje lokacija građevina od važnosti za Državu i Županiju treba provoditi temeljem detaljnih studijskih i projektnih istraživanja.

Odredbe županijskog plana vezane uz određivanje građevina od važnosti za Državu i Županiju u potpunosti su ispoštovane pri izradi PPUO Rakovica.

Slika 10: Izvod iz Prostornog plana Karlovačke županije za Općinu Rakovica, Korištenje i namjena prostora



Izvor: VI. izmjene i dopune Prostornog plana Karlovačke županije (2022.)

II. Analiza i ocjena stanja i trendova prostornog razvoja

2.1. Prostorna struktura korištenja i namjene površina Općine Rakovica

Prostorni plan uređenja Općine Rakovica izrađen je 2005. godine ("Glasnik Karlovačke županije", broj 30/05, 7/13, "Službeni glasnik Općine Rakovica", broj 1/15, 7/17, 11/19, 10/19, 9/20, 04/22). Općinsko vijeće Općine Rakovica, na 14. sjednici održanoj dana 28. prosinca 2022. godine donosi Odluku o donošenju VIII. Izmjena i dopuna Prostornog plana uređenja Općine Rakovica („Službeni glasnik Općine Rakovica“ broj 08/22, godina izdavanja IX).

PPUO je temeljni dokument prostornog uređenja područja Općine Rakovica kojim se utvrđuju osnovni ciljevi razvitka prostora Općine, ciljevi prostornog uređenja i korištenja prostora te smjernice, mjere i uvjeti za učinkovito gospodarenje i zaštitu prostora na principima održivog razvoja, kroz koje će se osigurati:

- demografska obnova naselja,
- razvoj gospodarskih djelatnosti,
- osiguranje lokacija za sve funkcije,
- zaštita kulturno – povijesnih i prirodnih vrijednosti i
- bolja komunalna i društvena opremljenost naselja.

Planom su određene sljedeće osnovne namjene površina:

I. UNUTAR GRAĐEVINSKIH PODRUČJA (GP)

a) POVRŠINE NASELJA – GRAĐEVINSKA PODRUČJA NASELJA (GPN)

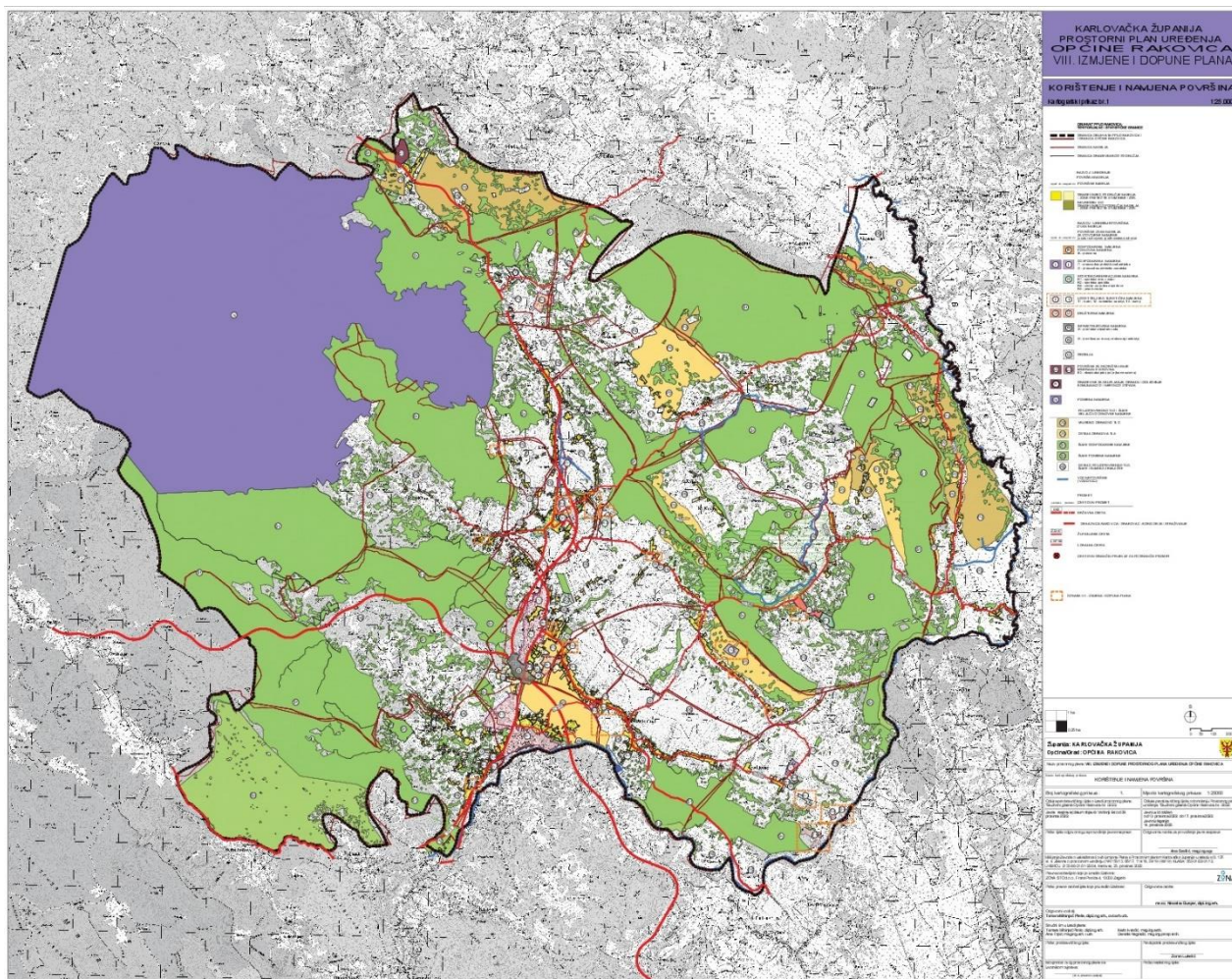
- Zone pretežite stambene izgradnje
- Centralna zona naselja
- Društvena i javna namjena
- Neuređeni dijelovi građevinskog područja naselja

b) POVRŠINE IZVAN NASELJA – GRAĐEVINSKA PODRUČJA IZVAN NASELJA ZA IZDOJENE NAMJENE

- Gospodarska namjena – proizvodna – pretežito industrijska (I1)
- Gospodarska namjena – proizvodna – pretežito zanatska (I2)
- Gospodarska namjena – proizvodna i poslovna (IK)
- Gospodarska namjena – ugostiteljsko-turistička (T)
- (T1 – hoteli s pratećim sadržajima, trgovačke, uslužne, ugostiteljske, športske, rekreativne i zabavne te slične namjene, T2 – turističko naselje i T3 – kamp-autokamp),
- Športsko-rekreacijska namjena – šport (R1)
- Društvena i javna namjena (D)
- Groblje (+)

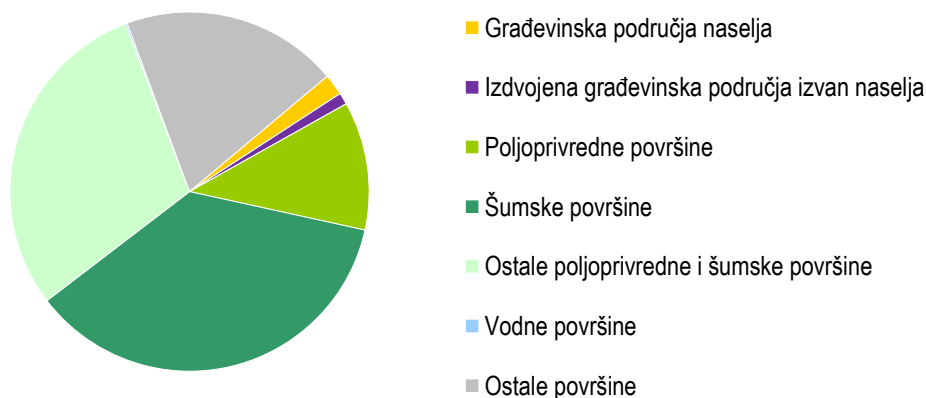
II. IZVAN GRAĐEVINSKIH PODRUČJA (GP)

- a) Površine za iskorištavanje mineralnih sirovina (eksploatacijsko polje) – ostalo (E3)
- b) Poljoprivredne i šumske površine
 - poljoprivredno tlo isključivo osnovne namjene (P)
 - (P2 – vrijedno obradivo tlo, P3 – ostala obradiva tla)
 - šuma isključivo osnovne namjene (Š)
 - (Š1 – gospodarska, Š2 – zaštitna šuma, Š3 – šuma posebne namjene)
 - ostalo poljoprivredno tlo, šume i šumsko zemljište (PŠ)
 - s pojedinačnim gospodarskim objektima u funkciji obavljanja poljoprivredne i stočarske djelatnosti te pružanja ugostiteljskih i turističkih usluga u seljačkom domaćinstvu;
- c) Vodne površine
 - vodotok (V)
- d) Posebna namjena (N)
- e) Površine infrastrukturnih sustava
 - površine predviđene za infrastrukturne koridore (prometne, energetske, vodnogospodarske)
 - lokacije i površine predviđene za infrastrukturne građevine (IS)

Slika 11: Izvod iz VIII. ID PPUO Rakovica, List 1. Korištenje i namjena prostora

Izvor podataka: PPUO Rakovica -VIII. izmjene i dopune (2022.)

VIII. Izmjenama i dopunama Prostornog plana uređenja Općine Rakovica nije došlo do povećanja ili smanjenja površine građevinskog područja već je obavljena supstitucija manjeg dijela građevinskog područja naselja i dijela građevinskog područja izvan naselja izdvojene namjene, te se za prikaz omjera namjena površina i iskaz prostornih pokazatelja za namjenu površina, koriste podaci navedeni u VII. Izmjenama i dopunama PPUO Rakovica.

Slika 12: Omjeri namjena površina u VII. izmjenama i dopunama PPUO Rakovica

Izvor podataka: VII. izmjene i dopune PPUO Rakovica (2022.)

Tablica 21: Pregledna tablica – iskaz prostornih pokazatelja za namjenu površina

	Naziv županije: KARLOVAČKA Naziv općine: OPĆINA RAKOVICA	Oznaka	Ukupno ha	% od površine JLS	stan/ha ha/stan*
	ISKAZ PROSTORNIH POKAZATELJA ZA NAMJENU POVRŠINA				
1.1.	Građevinska područja naselja		501,28	1,93	4,44
	izgrađeni dio GP naselja		376,83	1,44	5,90
	neizgrađeni dio GP naselja		124,43	0,48	17,88
	uređeni neizgrađeni dio GP naselja		124,45	0,48	17,88
	neuređeni neizgrađeni dio GP naselja		0	0,0	661,43
	Kontinentalno-granično		376,83	1,44	5,90
	Posebna državna skrb		376,83	1,44	5,90
1.2.	Građevinska područja izdvojenih namjena izvan naselja		274,88	1,05	8,09
	Eksploatacijska polja	E	12,80	0,1	174*
	Gospodarska namjena - proizvodna	I	7,64	0,03	291*
	Gospodarska namjena - poslovna	IK	47,84	0,2	46,5*
	Ugostiteljsko-turistička namjena	T	171,77	0,65	12,95*
	Sportsko rekreacijska	R	35,19	0,1	63,23*
1.3.	Poljoprivredne površine	P	3021,17	11,57	1,36*
	Vrijedno obradivo tlo	P2	2339,52	90,0	1,05*
	Ostala obradiva tla	P3	681,67	2,6	0,31*
1.4.	Šumske površine	Š	9439,10	36,17	4,24*
	Gospodarske šume	Š1	8710,42	33,4	3,91*
	Šume posebne namjene	Š3	728,68	2,8	0,33*
1.5.	Ostale poljoprivredne i šumske površine		7720,76	29,58	3,47
1.6.	Vodne površine - vodotoci		42,00	0,16	0,02
1.7.	Ostale površine		5100,45	19,54	2,29*
	Posebna namjena		5080,18	19,5	2,28*
	Površine infrastrukturnih sustava		24,1	0,01	0,01*
	Obrada i odlaganje komunalnog i internog otpada		9,93	0,04	0,004*
	Groblja		6,87	0,03	0,003*
	Općina ukupno		26100,00	100	11,73*

Izvor: VII. izmjene i dopune PPUO Rakovica (2022.)

Broj stanova

Prema prvim rezultatima popisa stanovništva 2021. godine (*Državni zavod za statistiku, SI 1711*) u Općini Rakovica zabilježeno je 781 privatno kućanstvo. Ukupno je popisano 1.503 stanova od čega 1.319 (87,76%) stanova za stalno stanovanje, odnosno 184 stana nisu bili u kategoriji stanova za stalno stanovanje.

Dio razlike čine nenastanjeni stanovi odnosno stanovi koji se u vrijeme popisa nisu koristili za stalno stanovanje. U tu skupinu ubrajaju se privremeno nenastanjeni stanovi, napušteni stanovi te stanovi u kojima su popisane samo privremeno prisutne osobe. Ostale kategorije stanova koji nisu stanovi za stalno stanovanje uključuju i stanove koji se koriste u vrijeme sezonskih radova u poljoprivredi, stanove za odmor i rekreaciju te stanove u kojima se isključivo obavlja gospodarska djelatnost.

Prema popisu 2011. (*Državni zavod za statistiku, SI 1586*) na području Općine bio je 1.331 stan od čega se njih 1.000 koristilo za stalno stanovanje. Od ukupnog broja, 1.000 stanova za stalno stanovanje, 824 stana su stalno nastanjeni, 161 privremeno, a 15 stanova je napušteno. Povremeno se koristi 269 stanova za odmor i rekreaciju, a 15 stanova u vrijeme sezonskih radova u poljoprivredi. Od stanova u kojima se isključivo obavlja djelatnost, 47 stanova se koristi samo za iznajmljivanje turistima, a nema stanova u kojima se obavljala neka druga djelatnost.

Usporedbom ova dva popisa stanovništva primjećuje se rast i ukupnog broja stanova od 12,9% i porast broja stanova za stalno stanovanje od 31,9%.

Gradnja novih zgrada

Prema dostupnim podacima iz Statističkih izvješća Državnog zavoda za statistiku za područje građevinarstva u Općini Rakovica u razdoblju 2016.-2021. godine izdavalo se od devet (2016.) do devetnaest (2019.) građevinskih dozvola godišnje za nove zgrade i dograđene dijelove postojećih zgrada. Od toga je većina dozvola izdana za stambene zgrade, osim 2017. kada je izdano jednako dozvola za stambene i nestambene zgrade te 2018. kada je bilo više izdanih dozvola za nestambene zgrade nego za stambene.

Tablica 22: Broj i građevinska veličina za nove zgrade i dograđene dijelove postojećih zgrada za koje su izdane građevinske dozvole

godina	ukupno			stambene zgrade			nestambene zgrade		
	broj	površina m ²	volumen m ³	broj	površina m ²	volumen m ³	broj	površina m ²	volumen m ³
2016.	9	2.117	6.296	9	2.117	6.296	-	-	-
2017.	16	7.038	30.782	8	1.798	5.567	8	5.240	25.215
2018.	13	9.750	30.422	4	762	2.359	9	8.988	28.063
2019.	19	9.768	29.791	18	4.083	12.622	1	5.685	17.169
2020.	13	3.741	12.359	11	2.260	6.637	2	1.481	5.722
2021.	11	1.724	5.319	9	1.328	4.087	2	396	1.232

Izvor podataka: Državni zavod za statistiku, Statistička izvješća Građevinarstvo 1593/2017, 1615/2018, 1638/2019, 1660/2020, 1682/2021, 1699/2022

2.1.1. Opremljenost društvenom infrastrukturom (mreže i organiziranost)

Predškolsko obrazovanje

Na području Općine Rakovica djeluje jedan vrtić, u naselju Selište Drežničko. Radi se o područnom vrtiću „Pčelice“, čiji je matični vrtić Slunj.

U pedagoškoj godini 2021./2022. u područnom vrtiću u Rakovici u cjelodnevnom programu rada broj djece kroz godinu je bio promjenjiv, varirao je između 57 djece u rujnu 2021. godine do 74 djece u lipnju 2022. godine. Od tog broja djece ukupno je 42 djevojčice i 32 dječaka. Djeca su se tijekom pedagoške godine upisivala automatski budući da postoje slobodni upisni kapaciteti. Rad s djecom u cjelodnevnom programu rada realiziralo je 8 odgojitelja.

U program predškole bilo je uključeno ukupno 18 djece.

Tablica 23: Dječji vrtići i druge pravne osobe koje ostvaruju program predškolskog odgoja

	2016./2017.	2017./2018.	2018./2019.	2019./2020.	2020./2021.	2021./2022.
Broj upisane djece:	40	-	50	53	53	62
Broj ustanova	1	-	1	1	1	1
Broj zaposlenih	7	-	7	6	3	9

Izvor podataka: Državni zavod za statistiku, Gradovi u statistici

Trenutni kapacitet vrtića zadovoljava potrebe stanovnika s područja Općine i šire, no 2019. godine započeta je rekonstrukcija dječjeg vrtića kroz operaciju 7.4.1. "Ulaganje u pokretanje, poboljšanje ili proširenje lokalnih temeljnih usluga za ruralno stanovništvo" kojemu je cilj proširiti mrežu vrtića u jedinicama lokalne samouprave.

Ukupno je 53 djece 2019. godine pohađalo ustanovu predškolskog odgoja, od čega u programu jaslica 10 djece. O djeci je skrbrilo šestoro zaposlenika, od čega četvero stručnih radnika.

Osnovnoškolsko obrazovanje

Na području Općine Rakovica, osnovnoškolsko obrazovanje odvija se u jednoj osnovnoj školi, Osnovnoj školi Eugena Kvaternika Rakovica s Područnom školom Braće Pavlič u Drežnik Gradu. U matičnoj školi se provodi razredna i predmetna nastava, a u područnoj školi samo razredna nastava.

U promatranom razdoblju primjetan je konstantan pad broja upisanih učenika, a slična je situacija i na razini Županije, koja također bilježi pad broja učenika u osnovnim školama u razdoblju 2019.-2021.

Tablica 24: Podaci o broju upisanih učenika u osnovne škole na području Općine

Općina Rakovica	Program	2019.	2020.	2021.	2022.
UKUPNO UPISANIH UČENIKA		152	146	157	153
OŠ Eugena Kvaternika		148	140	144	139
PŠ Braće Pavlić		4	6	13	14

Izvor podataka: Osnovna škola Eugen Kvaternika, Rakovica

Tablica 25: Podaci o broju zaposlenih u osnovnim školama na području Općine

	2019.	2020.	2021.	2022.
UKUPNO UPISANIH UČENIKA	32	39	35	35
OŠ Eugena Kvaternika	29	36	32	32
PŠ Braće Pavlić	3	3	3	3

Izvor podataka: Osnovna škola Eugen Kvaternika, Rakovica

Srednjoškolsko i visokoškolsko obrazovanje

Na području Općine ne postoje srednjoškolske ni visokoškolske ustanove već se srednjoškolci i studenti s ovog područja upisuju u srednje škole, stručne i sveučilišne studije u drugim gradovima. Najbliže srednje škole su u Slunju i Korenici kamo srednjoškolci svakodnevno putuju organiziranim prijevozom. Broj učenika srednjih škola nije evidentiran. Broj studenata s područja Općine dan je u tablici u nastavku.

Iz tablice je vidljivo da najviše studenata pohađa sveučilišne studije i veleučilišta.

Tablica 26: Studenti upisani na stručne i sveučilišne studije

	2016./2017.	2017./2018.	2018./2019.	2019./2020.	2020./2021.	2021./2022.
Visoke škole	1	2	5	4	3	3
Veleučilišta	25	23	22	20	19	24
Fakulteti - stručni studiji	6	7	7	7	8	6
Fakulteti – sveučilišni studiji	46	52	49	45	48	55
Umjetničke akademije	-	-	1	1	1	-
UKUPNO UPISANIH:	78	84	84	77	79	88

Izvor podataka: Državni zavod za statistiku, Gradovi u statistici, SI 1705/2023

Kultura, umjetnost i sport

U Općini Rakovica kulturna infrastruktura slabo je razvijena te ne postoji muzej, knjižnica ili drugi oblik kulturne ustanove. Najbliža knjižnica ona je u Gradu Slunju, a pokriva više od 500 korisnika s područja Grada Slunja, Općine Cetingrad i Rakovice. Knjižnica u Slunju raspolaže knjižnom građom od otprilike 18.000 primjeraka te pokušava zadovoljiti potrebe što šireg kruga čitatelja. Iako u općini ne postoji kino, Nacionalni park Plitvička jezera tijekom ljeta organizira kino na otvorenom u kampu Korana.

U Rakovici djeluje Kulturno umjetničko društvo Izvor koje nastoji očuvati i prenijeti izvornu kulturnu baštinu i tradiciju rakovačko-drežničkog kraja.

Od važnih datuma za područje Rakovice ističu se blagdan Svete Jelene koji se slavi 18. kolovoza, blagdan Svetog Ante u Drežnik Gradu koji se slavi 13. lipnja.

Najpoznatije manifestacije rakovačkog kraja su:

- Božićni sajam
- proslava Uskrsa

U Baraćevim špiljama održava se i *Noć šišmiša*. Godine 2019. krenulo se i s organizacijom *Plitvice Valleys Bike Weekend*. Manifestacija *Legende Plitvičkih dolina* održava se kod kule Starog grada Drežnika u Općini Rakovica.

Sport

Na području Općine Rakovica, prema registru udruga RH, postoji 7 sportskih udruga:

- KUGLAČKI KLUB „RAKOVICA“
- KONJIČKI KLUB „EQUUS IGNI“
- NOGOMETNI KLUB „EUGEN KVATERNIK“ RAKOVICA
- KONJIČKI KLUB „TERRA RAKOVICA“
- BICIKLISTIČKI KLUB „CRNA KRALJICA PLITVICE“
- KONJIČKI KLUB RAKOVICA

Civilno društvo

Dio aktivnosti razvoja kulture i sporta provode i organizacije civilnog društva kroz svoje programske aktivnosti u cilju promicanja kulturnih vrijednosti u zajednici, očuvanju baštine, povijesti i tradicije lokalne zajednice, ohrabivanja umjetničkog i kulturnog razvoja te razvoja sporta.

U Registru udruga RH upisana je ukupno 22 aktivne udruge na području Općine Rakovica. U nastavku se navode udruge prema njihovim područjima djelovanja kako su navedene u Registru udruga. (Napomena: pojedine udruge registrirane su za više područja djelovanja te se pojavljuju u više kategorija).

Branitelji i stradalnici

1. UDRUGA HRVATSKIH BRANITELJA DOMOVINSKOG RATA OPĆINE RAKOVICA

Demokratska politička kultura

1. DRUŠTVO NAŠA DJECA OPĆINE RAKOVICA

2. EKOLOŠKA UDRUGA ČUVARI KORANE

Gospodarstvo

1. LOVAČKA DRUŠTVO "GOLUB" DREŽNIK GRAD

2. LOVAČKO DRUŠTVO "MEDVJED" RAKOVICA

Kultura i umjetnost

1. KULTURNO UMJETNIČKO DRUŠTVO "IZVOR" RAKOVICA

Ljudska prava

1. DRUŠTVO NAŠA DJECA OPĆINE RAKOVICA

Međunarodna suradnja

1. DRUŠTVO NAŠA DJECA OPĆINE RAKOVICA

2. EKOLOŠKA UDRUGA ČUVARI KORANE

Nomenklatura sporta

1. KUGLAČKI KLUB „RAKOVICA“

3. BICIKLISTIČKI KLUB „CRNA KRALJICA PLITVICE“

2. KONJIČKI KLUB „EQUUS IGNI“

4. KONJIČKI KLUB RAKOVICA

Obrazovanje, znanost i istraživanje

1. SPELEOLOŠKO DRUŠTVO "VELES"

2. DRUŠTVO NAŠA DJECA OPĆINE RAKOVICA

Održivi razvoj

1. EKOLOŠKA UDRUGA ČUVARI KORANE

Socijalna djelatnost

1. DRUŠTVO NAŠA DJECA OPĆINE RAKOVICA

Sport

1. KUGLAČKI KLUB „RAKOVICA“

4. KONJIČKI KLUB „TERRA RAKOVICA“

2. KONJIČKI KLUB „EQUUS IGNI“

5. BICIKLISTIČKI KLUB „CRNA KRALJICA PLITVICE“

3. NOGOMETNI KLUB „EUGEN KVATERNIK“ RAKOVICA

6. KONJIČKI KLUB RAKOVICA

Zdravstvena zaštita

Okosnicu zdravstva Karlovačke županije predstavlja Dom zdravlja Karlovac, koji sa svojih 6 ispostava pokriva područje Županije. Općina Rakovica u nadležnosti je ispostave Slunj, odnosno njezine ambulante Rakovica.

Na području Općine obavlja se djelomična djelatnost primarne zdravstvene zaštite, odnosno obiteljske (opće) medicine te dentalne medicine kroz Dom zdravlja Slunj – ispostavu Rakovica, dok se za zdravstvenu zaštitu žena, predškolske djece, laboratorijsku i radiološku dijagnostiku stanovnici trebaju uputiti u Dom zdravlja u Gradu Slunju. Također, patronažna zdravstvena zaštita, kao i sanitetski prijevoz pozicioniran je u Gradu Slunju.

Ambulanta u Rakovici ima ukupno 5 zaposlenih, od toga jednog liječnika opće medicine i jednog liječnika dentalne medicine na 2.387 stanovnika. S obzirom na omjer, na 1.000 stanovnika dolazi 0,42 liječnika opće medicine te 0,42 liječnika dentalne medicine.

Hitna zdravstvena zaštita unutar Općine organizirana je kroz Zavod za hitnu medicinu Karlovačke županije – ispostavu Slunj. Zavod za hitnu medicinu Karlovačke županije ima ugovoreno 34 timova T1 te pet timova T2 te pokriva 3.622 km² i 142.000 stanovnika iz gradova: Karlovac, Ogulin, Duga Resa, Slunj te Općina Vojnić.

Najbliže konzilijarno – specijalističke usluge, odnosno usluge sekundarne zdravstvene zaštite dostupne su u Općoj bolnici Karlovac, Općoj bolnici i bolnici branitelja Domovinskog rata Ogulin te Specijalnoj bolnici za produženo liječenje Duga Resa.

Od drugih često potrebnih zdravstvenih usluga navodi se još i Poliklinika za rehabilitaciju slušanja i govora "Suvag" u Karlovcu, u kojoj se osim rane procjene, rehabilitacije i savjetovanja kod svih vrsta jezično govornih, glasovnih i komunikacijskih teškoća ostvaruju i usluge poput senzorne integracije, neurofeedback terapije, rad u grupi djece te potpomognuta komunikacija za djecu i odrasle osobe s područja Općine.

Osim toga, na području općine djeluje i Zavod za javno zdravstvo Karlovačke županije sa svojim službama za školsku medicinu, prevenciju ovisnosti, službom epidemiologije, službom za mikrobiologiju i parazitologiju te službom za zdravstvenu ekologiju.

Na području Županije aktivna je jedna ljekarna, jedinica Rakovica, sa 2 zaposlenih. Na području Općine nema domova za starije.

Socijalna Skrb

Centar za socijalnu skrb je javna ustanova koja odlučuje o pravima iz socijalne skrbi i pruža socijalne usluge posebno osjetljivim skupinama građana kao što su: maloljetna djeca bez roditelja, maloljetna djeca bez odgovarajuće roditeljske skrbi, djeca s teškoćama u razvoju, djeca i mladi s problemima u ponašanju, invalidne osobe, starije i nemoćne osobe, osobe lišene poslovne sposobnosti, žrtve obiteljskog nasilja, obitelji pod rizikom, siromašne i druge osobe koje zbog nepovoljnih osobnih ili obiteljskih poteškoća nisu u mogućnosti zadovoljiti svoje osnovne životne potrebe.

Centar za socijalnu skrb Slunj obuhvaća područje Grada Slunja, Općine Cetingrad i Rakovica, pokrivajući tako 803km² i 11.465 stanovnika. U Centru je zaposleno 5 stručnih djelatnika kod kojih stanovnici Općine mogu ostvariti prava i usluge sukladne Zakonu o socijalnoj skrbi (NN 157/13, 152/14, 99/15, 52/16, 16/17, 130/17, 98/19, 64/20, 138/20).

Tablica 27: Izvješće o stambenom zbrinjavanju na potpomognutim područjima 2019.-2022.

broj prijava (pozitivno riješene+, negativno riješene-)	2019.	2020.	2021.	2022.
A model (davanje u najam obiteljske kuće u državnom vlasništvu)	5	5	2	2 (1-)
B model (darovanje neuseljive obiteljske kuće u državnom vlasništvu i građevnog materijala za njezinu obnovu ili rekonstrukciju)	2	2	2	2
C model (davanje u najam stana u državnom vlasništvu)	2	2	2	2
D model (darovanje građevinskog zemljišta u državnom vlasništvu i građevnog materijala za izgradnju obiteljske kuće)	0	0	0	2
E model (darovanje građevnog materijala za obnovu, dogradnju/nadogradnju i završetak izgradnje obiteljske kuće na građevinskom zemljištu u vlasništvu korisnika)	10 (1+)	10 (1+, 1-)	12 (1+, 1-)	8

Izvor podataka: Karlovačka županija - Upravni odjel za hrvatske branitelje i zdravstvo

2.2. Sustav naselja

2.2.1. Struktura naselja

Razmještaj i tipologija naselja

Općinu Rakovica čini 26 naselja. Rakovica je središnje naselje i središte Općine.

Državni zavod za statistiku pri obradi podataka razvrstava naselja s obzirom na dosegnuti stupanj socio-ekonomskog razvoja, tradiciju određivanja tipova naselja te uvid u kriterije rabljene u različitim europskim i svjetskim državama.

Urbanim (gradskim) naseljima smatraju se:

1. sva naselja sjedišta upravnih gradova (bez obzira na broj stanovnika)
2. sva naselja s više od 10 000 stanovnika
3. naselja od 5 000 do 9 999 stanovnika, s 25% i više zaposlenih u naselju stanovanja, i to u sekundarnim i tercijarnim djelatnostima (u odnosu na ukupan broj zaposlenih stanovnika naselja)
4. naselja od 2 000 do 4 999 stanovnika, s 25% i više zaposlenih u naselju stanovanja, i to u sekundarnim i tercijarnim djelatnostima (u odnosu na ukupan broj zaposlenih mještana) te s udjelom nepoljoprivrednih kućanstava od 50% i više.

Sva ostala naselja, koja ne zadovoljavaju navedene kriterije, smatraju se ruralnim i prijelaznim naseljima. U tu skupinu uključena su sela i ostala, manje ili više urbanizirana naselja u ruralnom prostoru, te suburbana naselja.

Prema ovoj metodologiji samo naselje Rakovica sa svojih 2.230 stanovnika spada u skupinu urbanih naselja dok su sva ostala naselja ruralnog i prijelaznog tipa.

Slika 13: Naselja općine Rakovica



Izvor: Državna geodetska uprava, Registar prostornih jedinica

Tablica 28: Površina naselja, broj stanovnika i gustoća naseljenosti

NASELJE	POVRŠINA		STANOVNICI				GUSTOĆA NASELJENOSTI	
			Popis 2011.		Popis 2021.		Popis 2011.	Popis 2021.
	km ²	%	br.	%	br.	%	stan/km ²	stan/km ²
Basara	2.49	0.97	3	0.13	3	0.13	1.20	1.20
Brajdić Selo	1.49	0.58	82	3.44	80	3.59	55.03	53.69
Brezovac	5.34	2.09	6	0.25	8	0.36	1.12	1.50
Bročanac	7.86	3.07	27	1.13	25	1.12	3.44	3.18
Čatrnja	3.05	1.19	209	8.76	227	10.18	68.52	74.43
Čuić Brdo	19.07	7.45	8	0.34	1	0.04	0.42	0.05
Drage	1.11	0.43	26	1.09	18	0.81	23.42	16.22
Drežnik Grad	7.48	2.92	354	14.83	313	14.04	47.33	41.84
Gomja Močila	52.37	20.45	4	0.17	4	0.18	0.08	0.08
Grabovac	9.51	3.71	267	11.19	309	13.86	28.08	32.49
Irinovac	1.99	0.78	130	5.45	135	6.05	65.33	67.84
Jamarje	7.95	3.10	0	0.00	0	0.00	0.00	0.00
Jelov Klanac	12.14	4.74	85	3.56	76	3.41	7.00	6.26
Koranski Lug	3.71	1.45	18	0.75	0	0.00	4.85	0.00
Kordunski Ljeskovac	9.58	3.74	18	0.75	9	0.40	1.88	0.94
Korića	17.91	6.99	51	2.14	45	2.02	2.85	2.51
Lipovac	7.95	3.10	27	1.13	15	0.67	3.40	1.89
Lipovača	7.68	3.00	157	6.58	130	5.83	20.44	16.93
Mašvina	11.92	4.65	4	0.17	4	0.18	0.34	0.34
Nova Kršlja	19.21	7.50	66	2.76	69	3.09	3.44	3.59
Oštarski Stanovi	4.88	1.91	149	6.24	130	5.83	30.53	26.64
Rakovica	2.08	0.81	310	12.99	247	11.08	149.04	118.75
Rakovičko Selište	4.18	1.63	99	4.15	88	3.95	23.68	21.05
Sadilovac	12.11	4.73	0	0.00	1	0.04	0.00	0.08
Selište Drežničko	17.17	6.71	280	11.73	288	12.91	16.31	16.77
Stara Kršlja	5.84	2.28	7	0.29	5	0.22	1.20	0.86
Ukupno:	256.07	100.00	2,387	100.00	2,230	100.00	9.32	8.71

Izvor podataka: Državni zavod za statistiku i biportal.hr

Površine naselja koje su korištene u gornjoj tablici su dobivene očitavanjem tablice s biportal.hr

Osim gustoće naseljenosti koja uzima u obzir površinu (statističkog) naselja, za prostorno planiranje važniji je kriterij gustoće naseljenosti u odnosu na utvrđenu površinu građevinskog područja naselja, kao i gustoće u odnosu na izgrađeni dio građevinskog područja naselja.

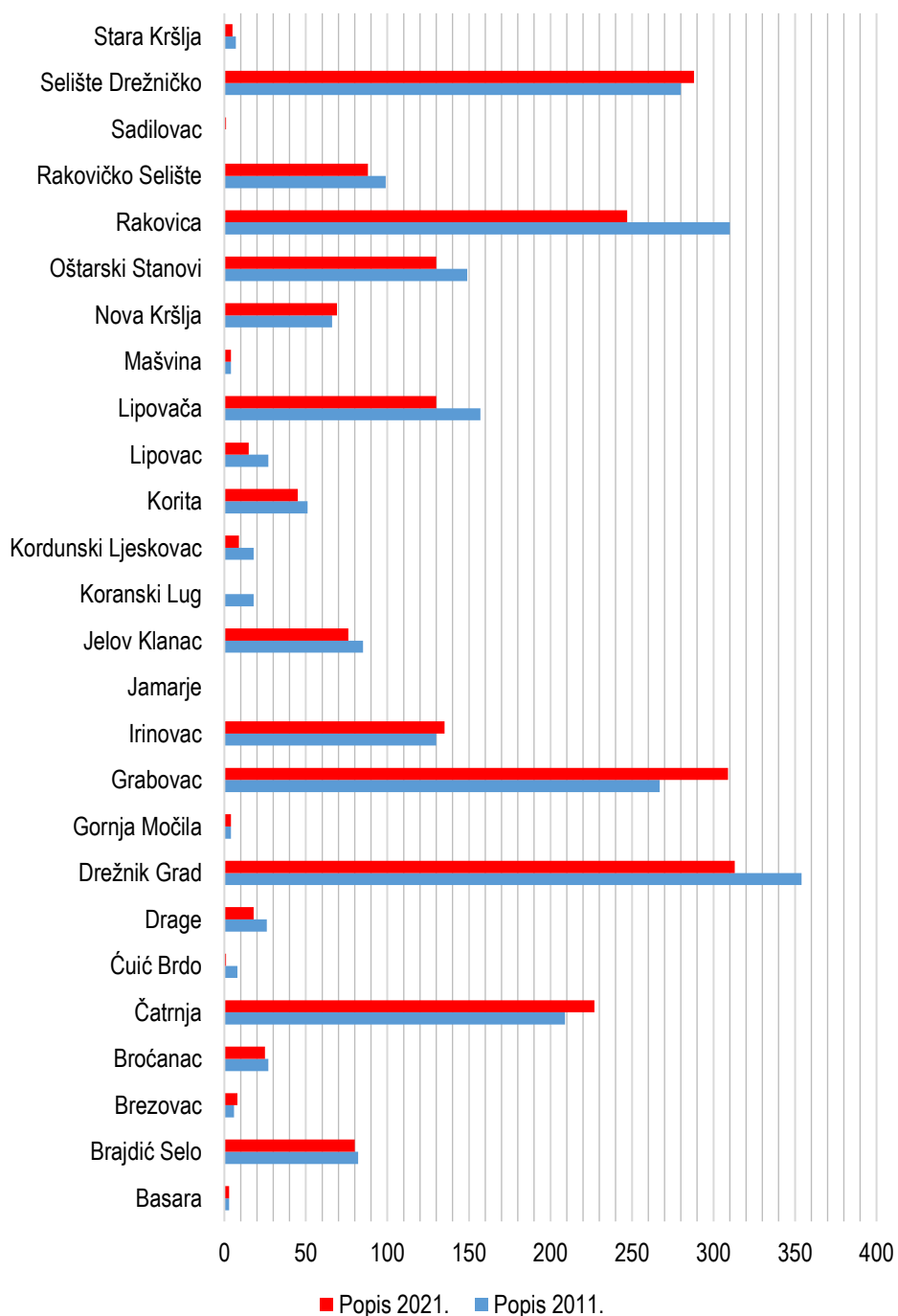
Gustoća naselja

Na području Općine Rakovica, na ukupno 256,52 km² nalazi se ukupno 26 naselja, odnosno **gustoća naselja** (broj naselja/1000 km²) iznosi: **101,36**.

Gustoća naseljenosti

Gustoća naseljenosti (opća) izražava se brojem stanovnika po kvadratnom kilometru i za cijelo područje Općine Rakovica iznosi **8,71 stanovnika/km²** (prema Popisu stanovništva 2021. godine). Prema popisu broja stanovnika 2021. godine naselje Rakovica ima 247 stanovnika te joj gustoća naseljenosti iznosi 118,75 stanovnika/km², te je ujedno i naselje s najvećom gustoćom naseljenosti na području Općine.

Slika 14: Naselja općine Rakovica po broju stanovnika 2011./2021.



Izvor podataka: Državni zavod za statistiku

2.2.2. Sustav središnjih naselja prema veličini i funkciji na lokalnoj razini

Razmještaj i tipologija naselja

Na području Općine nema naselja s više od 500 stanovnika. U skupinu naselja 200-500 stanovnika spada 5 naselja: Čatrnja, Drežnik Grad, Grabovac, Rakovica i Selište Drežničko. 19 naselja spada u skupinu naselja s manje od 200 stanovnika, a dva su naselja bez stanovnika.

Tablica 29: Broj i udio naselja prema veličini

Naselje prema veličini	Broj naselja	%
više od 1000 stanovnika	0	0
500-1000 stanovnika	0	0
200-500 stanovnika	5	19,23
do 200 stanovnika	19	73,08
bez stanovnika	2	7,69
UKUPNO:	26	100,00

Izvor podataka: Državni zavod za statistiku, Popis stanovništva 2021. godine

2.2.3. Mogućnost gradnje na površinama za razvoj i uređenje naselja

Građevinska područja naselja definirana su PPUO Rakovica kao područja unutar kojih je predviđeno uređenje, razvoj naselja i proširenje naselja, a obuhvaćaju izgrađeni i neizgrađeni (uređeni) te neizgrađeni (neuređeni) dio građevinskog područja naselja.

U građevinskih područjima naselja moguće je graditi:

- stambene građevine (slobodnostojeće, poluugrađene i ugrađene-niz),
- građevine centralnih funkcija (javne i društvene) i vjerske građevine,
- pomoćne prizemne građevine i poljoprivredne gospodarske građevine u sklopu okućnica postojećih građevina (bruto površine koje ulaze u postotak izgrađenosti građevinske čestice),
- građevine gospodarske namjene (zanatske namjene, poslovne namjene i poljoprivredne gospodarske građevine) do 200 m² tlocrtne projekcije (zemljište pod građevinom),
- građevine društvene namjene,
- građevine ugostiteljsko-turističke namjene,
- građevine športa i rekreacije,
- privremene građevine - kiosci i štandovi i montažne građevine za potrebe sajmovi i manifestacija,
- infrastrukturne građevine (prometna, telekomunikacijska, elektroenergetska i vodnogospodarska mreža)..

Groblja

PPUO Rakovica utvrđuje da se na području Općine nalaze 23 postojeće površine groblja. Također PPUO Rakovica navodi da se na lokacijama planiranima za groblja mogu graditi, pored prostora za ukapanje umrlih i prateće građevine koje služe osnovnoj funkciji groblja (oproštajni, prateći i pogonski dio, prometne površine, parkirališta i ostale usluge).

Groblja na području Općine Rakovica:

- groblje u Rakovici kod Puškarića,
- groblje u Rakovici kod Grdića,
- groblje u Drežnik Gradu kod Žanića,
- groblje u Drežnik Gradu kod Pavlića,
- groblje u naselju Drežničko Selište,
- groblje u Novoj Kršlji kod Špoljarića,
- groblje u Novoj Kršlji kod Ralića,
- groblje u Novoj Kršlji,
- groblje u naselju Nova Kršlja, kod Dražića,
- groblje u naselju Korita,
- groblje u naselju Grabovac na Metli,
- groblja u naselju Broćanac,

- groblja u naselju Sadilovac,
- groblje u naselju Jerković selo,
- groblje u naselju Grabovac, kod škole,
- groblje u naselju Kordunski Ljeskovac,
- groblje u Kordunskom Ljeskovcu (Kosa),
- groblje u naselju Koranski Lug,
- groblje u naselju Mašvina,
- groblje u naselju Močila,
- groblja u naselju Stara Kršlja,
- staro groblje u Selištu Drežničkom,
- groblje u naselju Sadilovac (Cvjetičko).

Javne i društvene djelatnosti

U građevinskim područjima naselja omogućena je gradnja građevina društvene namjene i sportsko-rekreacijske namjene te njihovih pratećih sadržaja za: predškolske ustanove, osnovne škole, šport i rekreaciju, zdravstvo, kulturu i socijalnu djelatnost i vjerske građevine.

PPUO Rakovica definira da je izgradnja građevina društvene i sportsko-rekreacijske namjene moguća u svim građevinskim područjima naselja na površinama označenim kao 'Centralne zone naselja' (CZN).

U dva izdvojena građevinska područja društvene namjene izvan naselja, Baraćeve spilje (D-1) i Baraćeve spilje (D-2), moguće je smještanje građevina osnovne namjene i prateće ugostiteljsko-turističke i rekreativne sadržaje.

2.2.4. Mogućnost gradnje na površinama za razvoj i uređenje izdvojenog građevinskog područja izvan naselja bez stanovanja

PPUO Rakovica određene su sljedeće namjene izdvojenog građevinskog područja izvan naselja:

- a) gospodarska namjenu (proizvodnu i poslovnu),
- b) ugostiteljsko-turistička namjenu (hoteli, turistička naselja, kampovi),
- c) sportsko-rekreacijska namjenu,
- d) infrastrukturna namjenu,
- e) javna i društvena namjenu,
- f) groblja

2.2.5. Mogućnost gradnje na površinama za razvoj i uređenje prostora izvan naselja

Građevine koje se mogu ili moraju graditi izvan građevinskog područja su:

- stambene za potrebe stanovanja vlasnika/korisnika farme i članova njegove obitelji i drugih djelatnika koji na njoj rade;
- građevine za uzgoj životinja;
- građevine u funkciji obavljanja poljoprivrednih djelatnosti:
- spremišta voća u voćnjacima, klijeti u vinogradima, sušare;
- ostave za alat, oruđe, kultivatore i sl.;
- plastenici, staklenici;
- ribnjaci i druge građevine na vodi;
- sportske, rekreacijske i zdravstvene građevine;
- građevine za istraživanje i iskorištavanje mineralnih sirovina;
- građevine u funkciji iskorištavanja i zaštite šuma;
- spremišta drva u šumama;
- planinarski i lovački domovi te izletnička skloništa;
- infrastrukturne građevine (prometne i ostale komunalne infrastrukture, sa pratećim sadržajima - benzinske postaje, servisi, ugostiteljstvo i sl.);
- vojne i druge građevine od interesa za obranu zemlje i zaštitu od elementarnih nepogoda,

isključivo uz uvjet autonomno osiguranih priključaka na nužnu infrastrukturu (pristup, voda, odvodnja, energija itd.), odnosno na način da investitor o vlastitom trošku izgradi istu, čime se Općinu oslobađa svake obveze osiguranja

financiranja infrastrukture za potrebe predmetnih građevina

Izvan građevinskog područja može se planirati izgradnja:

- građevina infrastrukture (prometne, energetske, komunalne itd.) sa pratećim sadržajima;
- rekreacijskih građevina;
- građevina za potrebe obrane;
- građevina za eksploataciju mineralnih sirovina;
- stambenih i gospodarskih građevina za vlastite potrebe i potrebe seoskog turizma, a svi u funkciji obavljanja poljoprivredne djelatnosti (u daljnjem tekstu: farme);
- pojedinačnih poljoprivrednih građevina (spremišta poljoprivrednih proizvoda, strojeva i sl.)
- pojedinačne gospodarske građevine za uzgoj životinja (tovilišta); ribnjaci;
- groblja i mrtvačnice
- jednostavne građevine mjernih postaja (zrak, voda i sl.) s opremom i uređajima na otvorenim ograđenim površinama

Površine za istraživanje i iskorištavanje mineralnih sirovina

Prema popisu aktivnih eksploatacijskih polja u Republici Hrvatskoj (stanje na dan 18. svibnja 2021.), na području Općine Rakovica u funkciji je jedno eksploatacijsko polje za iskorištavanje mineralnih sirovina, tehničko-građevnog kamena – Broćanac (od 1996.).

2.3. Gospodarske djelatnosti

2.3.1. Zone proizvodnih djelatnosti

Na površinama proizvodne namjene (I) smještaju se sadržaji s proizvodnim namjenama kao što su nezagađujuća i tiha proizvodnja, skladišta, servisi, veće zanatske radionice i druge djelatnosti s upravnim i pratećim zgradama i pomoćnim građevinama, te vanjske površine u svrhu obavljanja proizvodne djelatnosti.

Na površinama gospodarske – proizvodne i poslovne namjene (IK) smještaju se sadržaji s poslovnim namjenama – pretežito trgovački, pretežito uslužni, komunalno servisni, manjim proizvodnim djelatnostima - obrtništvo, prema potrebi i prateći skladišni prostori.

Izdvojene zone gospodarske djelatnosti unutar naselja

PPUO Rakovica ne definira zone gospodarske djelatnosti unutar naselja.

Izdvojene zone gospodarske djelatnosti izvan naselja

PPUO Rakovica definira sljedeće izdvojene zone gospodarske djelatnosti - proizvodne i poslovne, izvan naselja:

- Poduzetnička zona Grabovac (IK) – obavezan UPU
- Poduzetnička zona Irinovac (IK-1) – obavezan UPU
- Poduzetnička zona Drežnik Grad (IK-2) – obavezan UPU
- Poduzetnička zona Čuić Brdo (IK-3) – obavezan UPU
- Poduzetnička zona Rakovica (IK-4) – obavezan UPU
- Poduzetnička zona TN Grabovac (IK-5) – obavezan UPU
- Poduzetnička zona Grabovac (IK-6) – obavezan UPU
- Poduzetnička zona Drežnik Grad (IK-7)
- Poduzetnička zona Sadilovac (IK-8)
- Poduzetnička zona Sadilovac (IK-9)
- Poduzetnička zona Grabovac-Irinovac (IK-10)
- Poduzetnička zona Sadilovac (I1-1)
- Poduzetnička zona Sadilovac (I1-2)
- Poduzetnička zona Lipovača (I1-3) – obavezan UPU
- Poduzetnička zona Drežnik Grad (I2)

2.3.2. Sport i rekreacija

PPUO Rakovica planira zone sporta i rekreacije kao izdvojena građevinska područja izvan naselja (R1 i R2):

- Rakovica- Oštarski Stanovi (R1-1) – obavezan UPU
- Grabovac (R1-2) – obavezan UPU
- Nova Kršlja (R1-3) – obavezan UPU
- Sadilovac (R1-4)
- Grabovac (R2) – elaborat sanacije bivšeg EP Grabovac
- Grabovac (R2-1)
- Čatrnja (R2-2)
- Čatrnja (R2-3)
- Čatrnja (R2-4).

Za područja namjene R1 propisuje se obavezna izrada UPU-a, osim R1-4 gdje se dopušta gradnja neposredno provedbom PPUO, a u područjima namjene R2 moguća je izgradnja otvorenih igrališta (nogomet, košarka, rukomet, tenis i sl.), rekreacijskih sadržaja (boćališta, trim staze i sprave za rekreaciju odraslih) i dječjih igrališta bez izgradnje čvrstih građevina (moguća izgradnja manjih montažnih objekata kao i natkrivanje terena samonosivim balonskim platnom ili nekom drugom sličnom konstrukcijom).

2.3.3. Ugostiteljsko-turistička namjena

PPUO Rakovica definira i izdvojene zone gospodarske djelatnosti - ugostiteljsko-turistička, izvan naselja:

- T
 - Grabovac - Cestovno selo (T-1) – površine cca 48 ha, pretežito neizgrađena. Za navedenu zonu na snazi je važeći Urbanistički plan uređenja (UPU) Grabovac – Cestovno Selo.
 - Oštarski Stanovi (T-2)
 - Rakovica (T-3)
 - Irinovac (T-4)
 - Lipovača (T-5)
 - Selište Drežničko (T-6)
 - Drežnik Grad (T-7),
 - Turistička zona Sadilovac 1 (T-8) – detaljnost UPU-a
 - Turistička zona Sadilovac 2 (T-9) – detaljnost UPU-a
- T1
 - Selište Drežničko – Čatrnja (T1-1) – površine cca 36 ha, pretežito neizgrađena. Za navedenu zonu na snazi je važeći Urbanistički plan uređenja (UPU) turističke zone Drežničko Selište – Čatrnja.
 - Selište Drežničko (T1-2)
 - Rakovičko Selište (T1-4),
- T2
 - Turistička zona Korana (T2-1) – površine cca 41,5 ha, pretežito neizgrađena. Za navedenu zonu propisana je obavezna izrada Urbanističkog plana uređenja (UPU). Do donošenja navedenog plana ne dopušta se gradnja novih građevina, već isključivo rekonstrukcije postojećih građevina neophodne za poslovanje, uključujući i građevine koje se mogu graditi sukladno važećoj regulativi.
 - Turistička zona Nova Kršlja (T2-3)
 - Turistička zona Grabovac Selo (T2-4)
 - Turistička zona Selište Drežničko (T2-5)
- T3
 - Čatrnja (T3-1)
 - Irinovac (T3-2)
 - Sadilovac (T3-3)

Turistička zajednica Općine Rakovica 2022. godine udružila se s Turističkom zajednicom Općine Saborsko u Turističku zajednicu Plitvičke doline. Nova područna turistička zajednica bavi se razvojem turizma na kontaktnom području Plitvičkih jezera, odnosno na širem području navedenih općina.

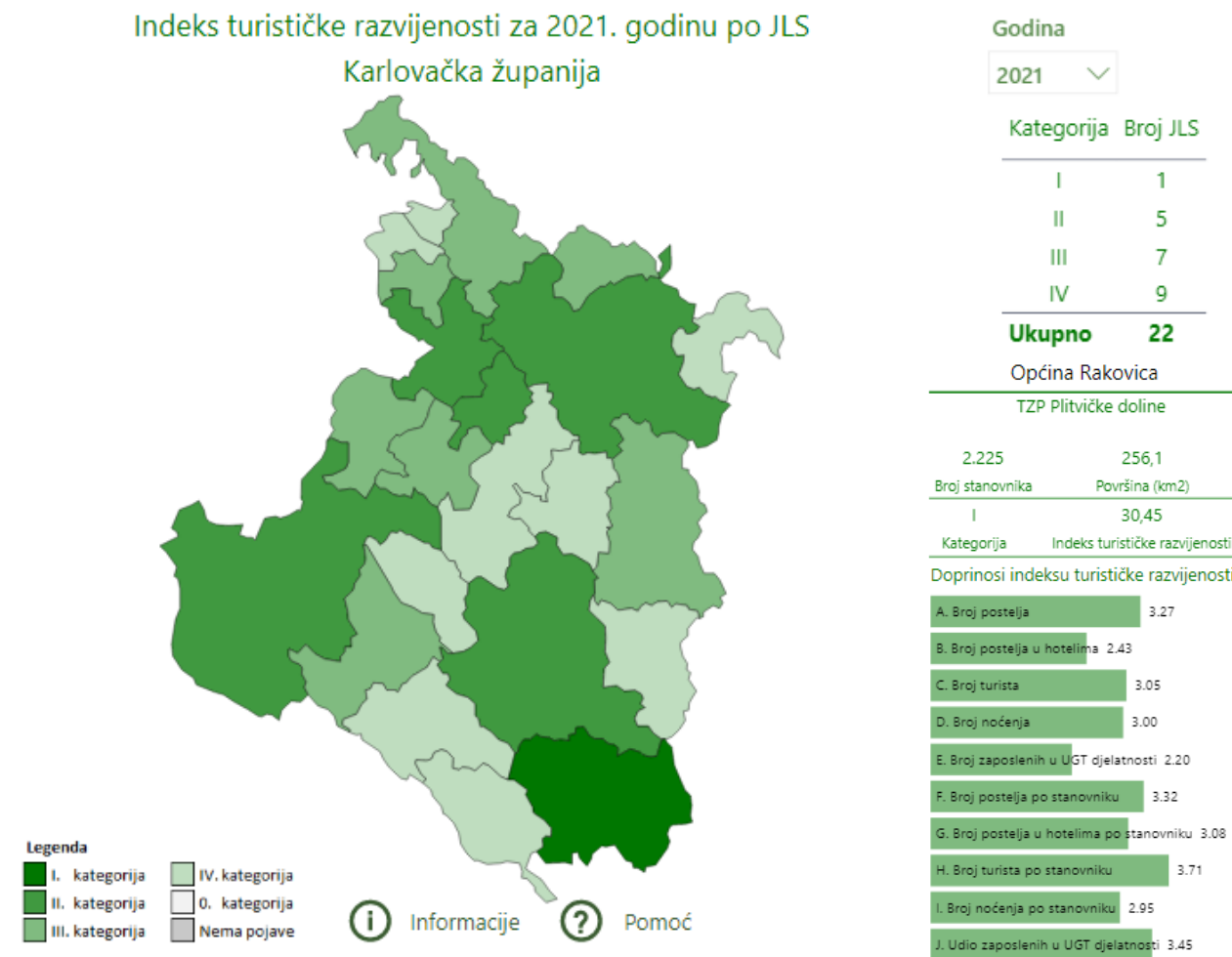
Projektom *Uspostava modela za izračun indeksa turističke razvijenosti jedinica lokalne samouprave u Republici Hrvatskoj*, a s ciljem formuliranja hrvatske turističke politike, nastao je Indeks turističke razvijenosti (ITR) koji se temelji na sljedećim pokazateljima:

- ukupan broj posjetitelja,
- broj postelja u hotelima i sličnim smještajnim kapacitetima,

- broj dolazaka,
- broj noćenja
- broj zaposlenih u djelatnosti pružanja smještaja te pripremi i usluživanju hrane.

Za turističku zajednicu Plitvičke doline indeks turističke razvijenosti za 2021. iznosi 30,12 (I. kategorija), a sama Općina Rakovica, prema mrežnim stranicama Instituta za turizam, također spada u I. kategoriju s indeksom 30,45.

Slika 15: Indeks turističke razvijenosti u 2021. za Općinu Rakovica



Izvor podataka: mrežne stranice Instituta za turizam, iztg.hr

Na području općine Rakovica vrlo je razvijena turistička djelatnost, zahvaljujući prirodnim i kulturnim znamenitostima općine i okolice. Na području općine nalaze se Baraćeve špilje, Stari grad Drežnik, *Ranch dolina Jelena*, a u blizini se nalazi NP Plitvička jezera u susjednoj Ličko-senjskoj županiji te Rastoke u sastavu grada Slunja.

Podaci o smještajnim kapacitetima, ostvarenim dolascima i noćenjima turista**Tablica 30:** Broj noćenja i dolazaka Općinu Rakovica

		2019.	2020.	2021.	2022.
Hoteli	Noćenja	32.193	13.136	29.756	36.422
	Dolasci	23.942	8.124	18.013	22.206
Kampovi	Noćenja	126.932	27.365	87.430	112.691
	Dolasci	71.662	15.732	48.208	60.407
Objekti u domaćinstvu	Noćenja	119.547	29.223	65.238	92.387
	Dolasci	71.991	16.674	38.393	51.956
Ostali ugostiteljski objekti za smještaj	Noćenja	26.345	6.749	15.088	21.630
	Dolasci	16.305	3.983	8.772	12.243
Ukupno	Noćenja	305.017	76.473	197.512	263.130
	Dolasci	183.900	44.513	113.386	146.812

Izvor podataka: Turistička zajednica Plitvičke doline

Do pandemijske 2020. godine Općina Rakovica bilježila je povećanje broja dolazaka i noćenja. U 2022. godini još nisu dostignuti pokazatelji iz 2019. godine.

Tablica 31: Broj osnovnih smještajnih kapaciteta (kreveta) na području općine Rakovica

	2019.	2020.	2021.	2022.
Hoteli	218	268	268	268
Kampovi	2353	2353	2353	2353
Objekti u domaćinstvu	1746	1629	1563	1600
Ostali ugostiteljski objekti za smještaj	364	374	382	382
Ukupno	4681	4624	4566	4603

Izvor podataka: Turistička zajednica Plitvičke doline

2.4. Opremljenost prostora infrastrukturom**2.4.1. Prometna infrastruktura****Cestovni promet**

Prema Odluci o razvrstavanju javnih cesta (NN 18/21) područjem Općine Rakovica prolaze sljedeće razvrstane javne ceste:

Državne ceste

- **DC 1** Gornji Macelj (A2) – Krapina – Ivanec Bistranski (A2) – Zagreb (A1) – Karlovac – Gračac – Knin – Sinj – Split (DC8) 21,79 km
- **DC 42** Stubica (DC3) – Ogulin – Josipdol (DC23) – Munjava (DC23) – Plaški – Grabovac (DC1) 6,23 km
- **DC 429** Selište Drežničko (DC42) – Plitvička Jezera – Prijeboj (DC1) 0,84 km

Županijske ceste

- **ŽC 3269** Rakovica (DC1) – Grabovac – Kordunski Ljeskovac (GP Kordunski Ljeskovac (granica RH/BiH)) 14,36 km
- **ŽC 3303** Donji Lađevac (ŽC3266) – Broćanac (DC1) 1,39 km

Lokalne ceste

- **LC 34155** Ćuić Brdo (DC1) – Donji Furjan (ŽC3266) 3,00 km
- **LC 34156** Jelov Klanac – Rakovica (DC1) 2,43 km
- **LC 34157** Rakovica (DC1) – Lipovac 5,27 km

- LC 34159 Grabovac (ŽC3269) – Drežnik Grad (DC1) 3,47 km
- LC 34160 Drežnik Grad (DC1) – Sadilovac (nerazvrstana cesta) 4,15 km
- LC 34161 Čatrnja (DC42) – Irinovac (DC1) 2,19 km
- LC 34171 Lipovača (LC34159 – nerazvrstana cesta) 2,22 km

Slika 16: Razvrstane ceste na području općine Rakovica



Izvor podataka: gis.kazup.hr

Tablica 32: Udio pojedinih vrsta cesta i cestovna gustoća

Skupina razvrstanih cesta	Duljina na prostoru Općine (km)	Udio (%)	Cestovna gustoća (duljina cesta u km/ površina Općine u km ²)
državne	28,86	16,91	0,11
županijske	16,37	9,59	0,06
lokalne	22,73	13,32	0,09
nerazvrstane	102,67	60,17	0,40
Ukupno:	170,63	100,00	0,66

Izvor podataka: ŽUC Karlovačke županije, Hrvatske ceste i Općina Rakovica

Od ukupno 102,67 km nerazvrstanih cesta asfaltirano je 41,69 km (40,6%), a neasfaltirano je 60,98 km, odnosno 59,4%.

Željeznički promet

Na području Općine Rakovica nema željezničkog prometa.

Riječni promet

Na području Općine Rakovica nema riječnog prometa.

Zračni promet

Prema Prostornom planu Karlovačke županije (VI. ID PPKŽ) na području Općine Rakovica planirano je letjelište

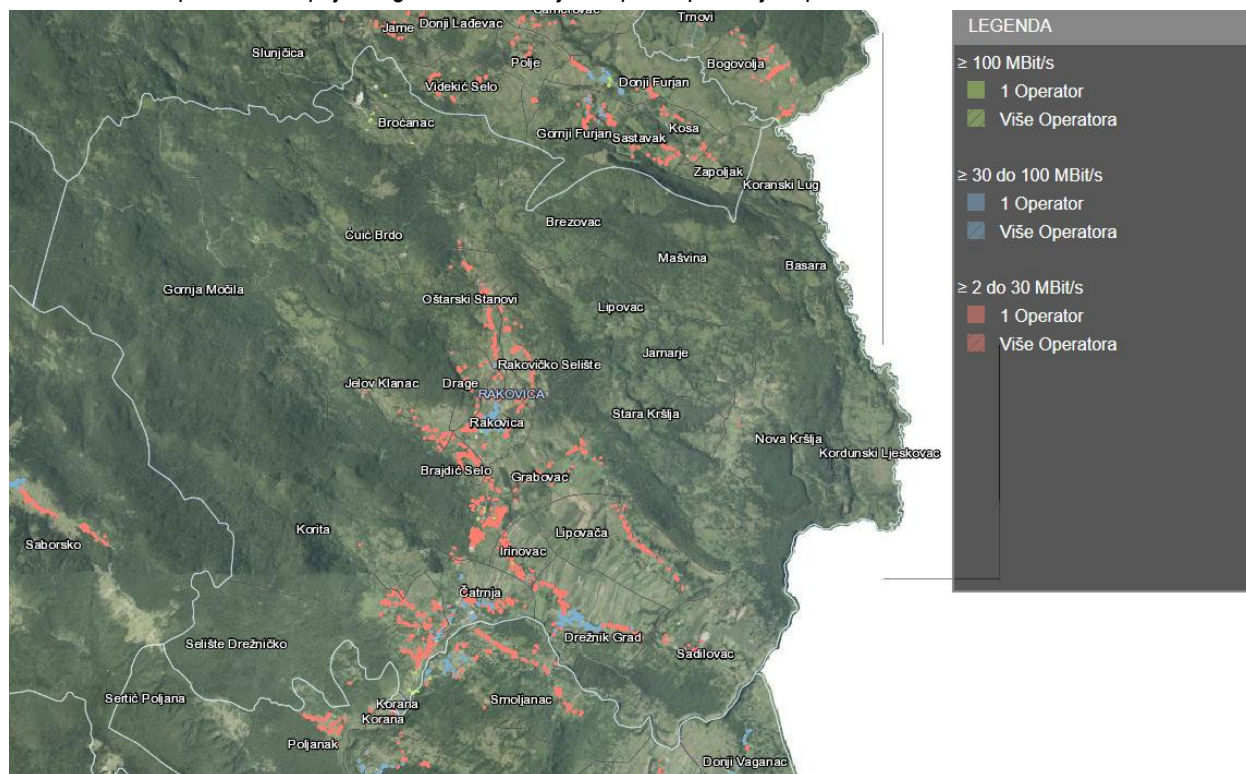
2.4.2. Infrastruktura elektroničkih komunikacija

Republika Hrvatska ulaže napore da korisnicima osigura širokopolasni pristup internetu te promiče izgradnju širokopolasne infrastrukture.

Velike brzine širokopolasnog pristupa internetu preduvjet su da manje razvijene sredine ostvare jednaku razinu kvalitete života kao i one veće i urbane. Godine 2016. Vlada RH usvojila je Okvirni nacionalni program za razvoj infrastrukture širokopolasnog pristupa u područjima u kojima ne postoji dostatan komercijalni interes za ulaganja (ONP). ONP je dio provedbenog programa usmjerenog ostvarenju nacionalnih strateških ciljeva zadanih Strategijom razvoja širokopolasnog pristupa u Republici Hrvatskoj u razdoblju 2016.-2020. godine te Digitalnom agendom za Europu u razdoblju do 2020. godine.

Na području Općine Rakovica većina naselja nema osigurane najmanje brzine pristupa (2 do 30 MBit/s), srednje brzine pristupa internetu (30 do 100 MBit/s) dostupne su u središnjim dijelovima naselja Rakovica, Drežnik Grad, Čatrnja. Najveće brzine pristupa internetu (više od 100 MBit/s) osigurane su u nekoliko točaka u naseljima Broćanac, Čatrnja, Grabovac, Irinovac, Rakovica i Selište Drežničko.

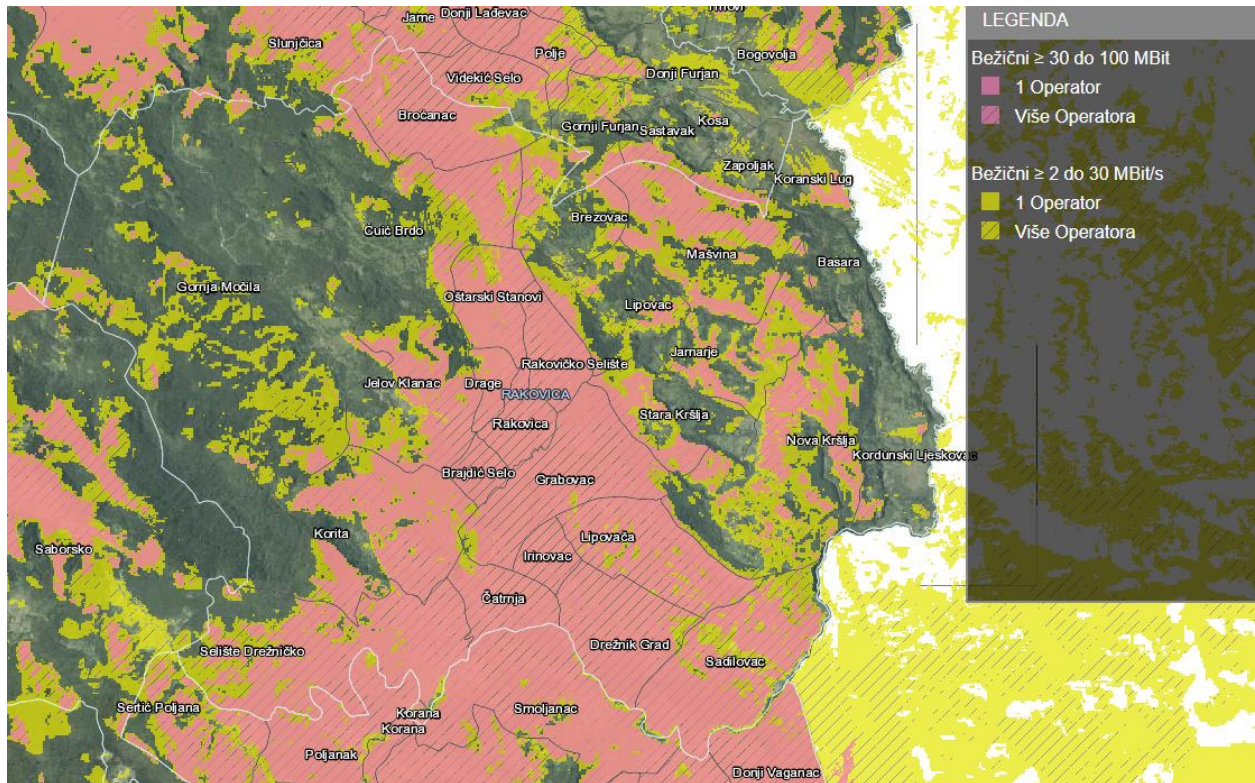
Slika 17: Dostupnost širokopolasnog interneta na cjelokupnom području Općine Rakovica



Izvor podataka: HAKOM, Interaktivni GIS portal, mapiranje.hakom.hr

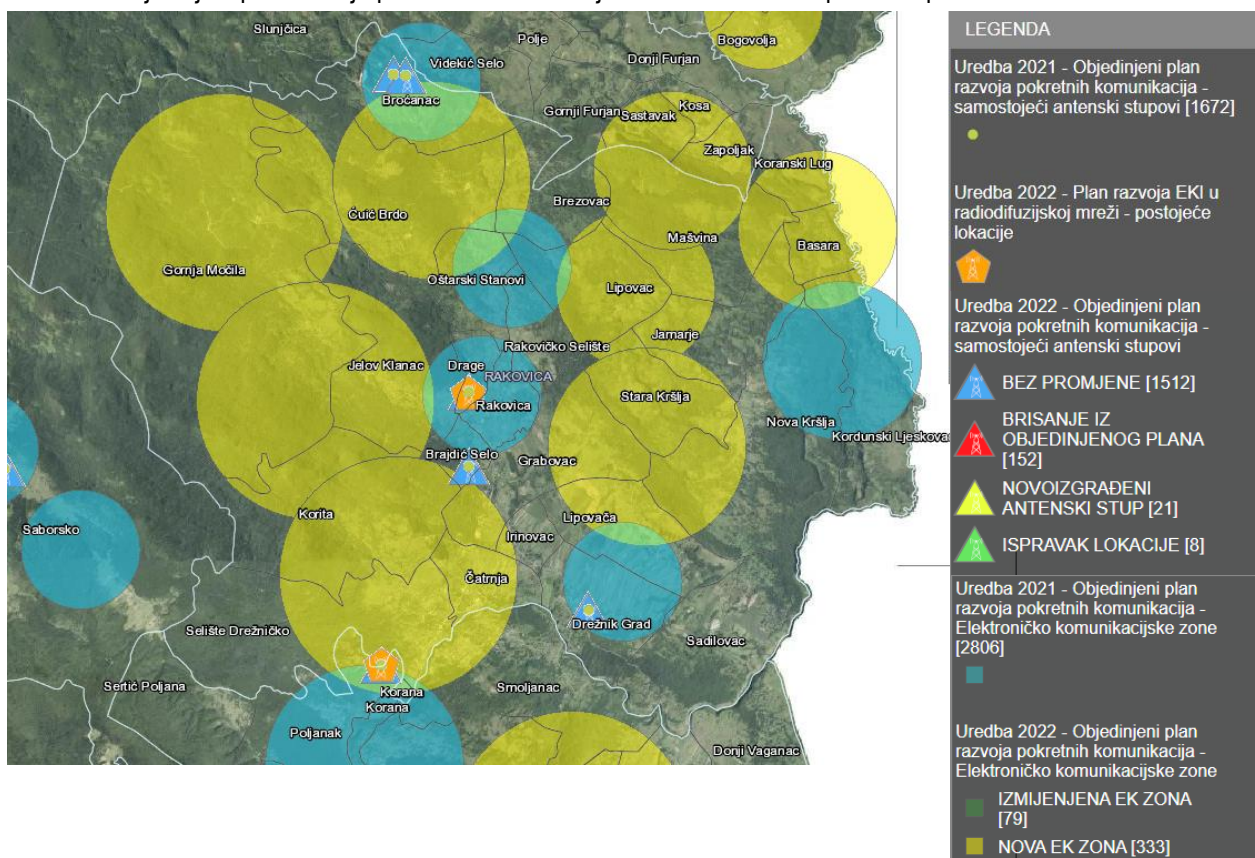
Prema podacima HAKOM-a (Hrvatske agencije za poštu i elektroničke komunikacije), a sukladno Uredbi o mjerilima razvoja elektroničke komunikacijske infrastrukture i druge povezane opreme (NN 131/12, 92/15) na prostoru Općine Rakovica nalazi se 5 elektroničko komunikacijskih zona namijenjenih izgradnji samostojećih antenskih stupova. Sedam je stupova izgrađeno na prostoru Općine.

Slika 18: Dostupnost širokopojasnog bežičnog interneta na cjelokupnom području Općine Rakovica



Izvor podataka: HAKOM, Interaktivni GIS portal, mapiranje.hakom.hr

Slika 19: Objedinjeni plan razvoja pokretne komunikacijske infrastrukture za prostor Općine



Izvor podataka: HAKOM, Interaktivni GIS portal

Postojeće stanje infrastrukture elektroničkih komunikacija prikazano je u tablici u nastavku.

Tablica 33: Podaci o postojećoj infrastrukturi elektroničkih komunikacija

	31.12.2019.	31.12.2020.	31.12.2021.	31.12.2022.
Broj baznih postaja	7	7	7	8
Broj lokacija *	6	6	6	7
Broj antenskih stupova u vlasništvu operatora **	6	6	6	7
Broj antenskih stupova ostalih infrastrukturnih operatora	0	0	0	0
Broj antenskih prihвата na postojećim objektima	0	0	0	0
Broj antenskih sustava u zatvorenom prostoru	0	0	0	0

* Broj lokacija na kojima se nalaze bazne postaje, uzevši u obzir činjenicu da bazne postaje različitih operatera mogu biti na istom antenskom stupu ili postojećem objektu

** Broj antenskih stupova i samostojećih nosača u vlasništvu operatora javnih komunikacijskih mreža pokretnih komunikacija (A1 Hrvatska, HT, Telemach Hrvatska)

Izvor podataka: Hrvatska regulatorna agencija za mrežne djelatnosti (HAKOM)

2.4.3. Opskrba energijom

Opskrba električnom energijom

Lokalnu distribucijsku mrežu održavaju Elektrolika Gospić i Elektra Karlovac (u manjem dijelu), pogoni HEP ODS-a.

Na području Općine postoji 40 transformatorskih stanica (TS) 10(20) kV, od kojih je 8 kabelaške izvedbe, 1 TOR izvedbe, a ostale su stupne trafostanice. Od 40 TS 5 komada kabelaških TS služe isključivo za potrebe gospodarstva, a ostale za potrebe široke potrošnje (kućanstva) i kombinirane potrošnje (kućanstva i poduzetništvo). Ukupna instalirana snaga TS je 8.730 kVA.

Tablica 34: Podaci o vrstama i duljinama elektroenergetskih objekata

Vrsta		Duljina / količina
TS (10)20/0,4 kV	stupne TS	31
	ostale TS	9
Srednjenaponski 35 kV	nadzemni vodovi	0
	podzemni vodovi	0
Srednjenaponski 10(20) kV	nadzemni vodovi	66,3 km
	podzemni vodovi	7,2 km
Niskonaponske mreže 0,4 kV	nadzemni vodovi	25,0 km
	podzemni vodovi	0

Izvor podataka: HEP - Operater distribucijskog sustava d.o.o. – Elektrolika Gospić, Elektra Karlovac

U 2021. značajno se smanjio broj kućanstava priključenih na električnu distribucijsku mrežu, što je utjecalo i na smanjenu ukupnu potrošnju električne energije.

Tablica 35: Broj potrošača po naseljima (2019.-2021.)

NASELJE	2019.			2020.			2021.		
	Javna rasvjeta	Kućanstvo	Poduzetništvo	Javna rasvjeta	Kućanstvo	Poduzetništvo	Javna rasvjeta	Kućanstvo	Poduzetništvo
Basara	-	-	-	-	-	-	-	-	-
Brajdječ Selo	1	39	1	1	42	1	1	1	1
Brezovac	-	-	-	-	-	-	-	-	-
Bročana c	-	-	-	-	-	-	-	-	-
Čatrnja	1	88	3	1	90	2	1	11	2
Čuić Brdo	-	-	-	-	-	-	-	-	-
Drage	-	-	-	-	-	-	-	-	-
Drežnik Grad	1	159	15	1	165	15	1	160	13
Gornja Močila	-	-	-	-	-	-	-	-	-
Grabova c	2	158	21	2	156	21	2	27	21
Irinovac	1	56	4	1	57	3	1	8	3
Jamarje	-	-	-	-	-	-	-	-	-
Jelov Klanac	2	58	3	2	63	3	2	6	2
Koranski Lug	-	-	-	-	-	-	-	-	-
Kordunski Ljeskova c	-	-	-	-	-	-	-	-	-
Korita	1	18	-	1	19	1	1	2	1
Lipovac	-	-	-	-	-	-	-	-	-
Lipovača	2	60	2	2	60	2	2	60	2
Mašvina	-	-	-	-	-	-	-	-	-
Nova Kršlja	1	38	-	1	39	-	1	42	-
Oštarski Stanovi	2	85	1	2	87	2	2	4	1
Rakovica	2	178	29	2	181	27	2	20	25
Rakovičko Selište	2	60	1	2	58	1	2	6	1
Sadilova c	-	-	-	-	-	-	-	-	-
Selište Drežničko	2	147	8	2	145	9	2	23	9
Stara Kršlja	-	-	-	-	-	-	-	-	-
UKUPNO OPĆINA RAKOVICA	20	1144	88	20	1162	87	20	370	81

Izvor podataka: HEP ODS d.o.o., Elektrolika - Gospić.

Tablica 36: Potrošnja električne energije po naseljima (2019.-2021.)

(izraženo u kWh)	2019.			2020.			2021.		
	Javna rasvjeta	Kućanstvo	Poduzetni štvo	Javna rasvjeta	Kućanstvo	Poduzetni štvo	Javna rasvjeta	Kućanstvo	Poduzetni štvo
Basara	-	-	-	-	-	-	-	-	-
Brajdić Selo	19.658	105.773	29.209	8.810	101.934	31.275	891	572	10.075
Brezovac	-	-	-	-	-	-	-	-	-
Broćanac	-	-	-	-	-	-	-	-	-
Čatrnja	44.810	278.057	874	25.275	271.773	20.888	3.290	18.596	5.435
Čuić Brdo	-	-	-	-	-	-	-	-	-
Drage	-	-	-	-	-	-	-	-	-
Drežnik Grad	59.987	405.336	133.366	34.729	381.254	110.641	4.912	190.138	53.853
Gornja Močila	-	-	-	-	-	-	-	-	-
Grabovac	67.359	452.084	977.843	38.746	399.372	614.196	6.733	25.382	204.833
Irinovac	24.896	176.751	67.549	13.068	158.007	37.771	1.918	11.977	4.038
Jamarje	-	-	-	-	-	-	-	-	-
Jelov Klanac	28.450	134.794	17.956	16.286	145.108	13.935	1.453	2.578	5.258
Koranski Lug	-	-	-	-	-	-	-	-	-
Kordunski Ljeskovac	-	-	-	-	-	-	-	-	-
Korita	7.057	50.355	-	3.447	48.866	49	274	1.882	0
Lipovac	-	-	-	-	-	-	-	-	-
Lipovača	27.660	168.473	2077	17.192	175.138	21.099	1.507	81.633	1.640
Mašvina	-	-	-	-	-	-	-	-	-
Nova Kršlja	14.392	59.127	-	10.413	85.490	-	782	36.068	-
Oštarski Stanovi	61.788	353.660	17.071	24.436	247.112	8.535	3.661	6.497	217
Rakovica	68.374	433.779	507.562	35.687	425.582	483.398	6.455	25.831	151.348
Rakovičko Selište	22.474	142.286	0	9.023	139.680	0	1.150	5.373	0
Sadilovac	-	-	-	-	-	-	-	-	-
Selište Drežničko	94.526	535.440	504.458	65.809	497.107	364.831	10.068	52.175	88.365
Stara Kršlja	-	-	-	-	-	-	-	-	-
UKUPNO OPĆINA RAKOVICA	541.431	3.295.915	2.257.965	302.921	3.076.423	1.706.618	43.094	458.702	525.062

Izvor podataka: HEP ODS d.o.o., Elektrolika - Gospić.

Javna rasvjeta

Radi poboljšanja cestovne javne rasvjete, na području Općine je 2020. implementiran sustav energetske učinkovite LED rasvjete.

Na području općine Rakovica održavanje javne rasvjete od 16. svibnja 2019. do 16. svibnja 2024. obavljat će trgovačko društvo Rakovica d.o.o.

Opskrba naftom i plinom

Planirana je izgradnja magistralnog plinovoda za koji je izrađen idejni projekt (Lička Jesenica – Rakovica DN 500/75; Rakovica Bihać (BiH) DN 500/75) te mjerno redukcijske stanice Rakovica. Početak izgradnje planiran je 2027.

Na području Općine ne postoji naftovod.

2.4.4. Opskrba pitkom vodom i odvodnja otpadnih voda

Opskrba pitkom vodom

Na području općine ne postoji izvorište već se za opskrbu koristi vodovod susjedne općine Plitvička jezera. U planu je izgradnja dobavnog vodoopskrbnog pravca Lička Jesenica – NP Plitvička jezera – Rakovica, radi nedostatne količine vode za isporuku na području Općine. Zasada se voda dobavlja vodozahvatom Kozjak, 60l/s.

Ukupna duljina vodoopskrbne mreže na području općine Rakovica iznosi približno 100km, točan podatak bit će dostupan nakon izrade katastra vodova, koja je u tijeku.

Glavne građevine vodoopskrbnog sustava su Lisina i Zvjerinjak.

Na području Općine nalazi se 7 vodosprema te 4 crpne stanice.

Distributer na području Općine je tvrtka Spelekom d.o.o., prema čijim podacima je na kraju 2022. godine bilo 1149 priključaka, od čega 1080 priključaka za korisnike kućanstava i 69 priključaka za korisnike privrede.

Tablica 37: Broj priključaka na javnu vodoopskrbnu mrežu na području Općine Rakovica (2019.-2022.)

NASELJE	2019.	2020.	2021.	2022.
Basara	-	-	-	-
Brajdić Selo	34	39	40	40
Brezovac	-	-	-	-
Broćanac	-	-	-	-
Čatrnja	82	87	87	91
Čuić Brdo	-	-	-	-
Drage	14	17	17	17
Drežnik Grad	147	156	156	156
Gornja Močila	-	-	-	-
Grabovac	144	147	149	151
Irinovac	56	57	57	57
Jamarje	-	-	-	-
Jelov Klanac	42	44	44	44
Koranski Lug	-	-	-	-
Kordunski Ljeskovac	-	-	-	-
Korita	19	19	19	19
Lipovac	-	-	-	-
Lipovača	61	60	60	59
Mašvina	-	-	-	-
Nova Kršlja	33	37	36	36
Oštarski Stanovi	68	68	69	70
Rakovica	136	143	14	140
Rakovičko Selište	54	56	56	56
Sadilovac	3	3	3	3
Selište Drežničko	130	140	141	141
Stara Kršlja	-	-	-	-
UKUPNO OPĆINA RAKOVICA	1023	1073	948	1080

Izvor podataka: SPELEKOM d.o.o.

Iz podataka je vidljivo da je za promatrani period potrošnja vode prati trend promjene broja stanovnika.

Tablica 38: Ukupna potrošnja vode za piće na području Općine Rakovica (2019.-2023.)

(izraženo u m ³)	2019.	2020.	2021.	2022.
Kućanstvo	121.097	119.858	131.889	124.831
Privreda	13.009	5.873	8.550	12.562
Ukupno	134.106	125.731	140.439	137.393

Izvor podataka: SPELEKOM d.o.o.

Na javnu vodoopskrbnu mrežu u 2022. godini spojeno je ukupno 1080 priključaka. Ukupna potrošnja vode na području Općine u toj godini iznosi 137.393 m³.

Odvodnja otpadnih voda

Prema podacima nadležnog poduzeća SPELEKOM d.o.o., na području Općine nije uspostavljen sustav javne odvodnje.

2.4.5. Gospodarenje otpadom

Za prostor općine izrađen je Plan gospodarenja otpadom Općine Rakovica za razdoblje 2017.-2022. godine te objavljen u Narodnim novinama 03/17 i mrežnim stranicama Općine. Tim Programom, a u skladu s prostornim planovima Općine i Karlovačke županije te strategijama na nivou države i zakonskom regulativom analizirane su postojeće i planovima predviđene lokacije za sakupljanje i zbrinjavanje otpada.

Na području Općine Rakovica u 19 naselja uslugu sakupljanja, odvoza i odlaganja komunalnog, reciklabilnog te glomaznog otpada obavlja trgovačko društvo Rakovica d.o.o. za obavljanje komunalnih djelatnosti. Od 2022. godine najmanje dva puta mjesečno organiziran je odvoz odvojeno sakupljenog otpada.

Komunalni otpad deponira se na odlagalište Čuić Brdo, dogovorno odlagalište komunalnog otpada. Nakon uređenja Centra za gospodarenje otpadom Karlovačke županije, trenutni deponij planira se prenamijeniti u pretovarnu stanicu. Osim komunalnog otpada iz Općine, ovdje se deponira i dio miješanog komunalnog otpada iz Grada Slunja te otpad od čišćenja ulice (Ceste Karlovac d.d.). Do kraja 2022. na deponiju Čuić brdo prikupljeno je ukupno 12.129,71 t otpada.

Prema podacima iz Izvješća o komunalnom otpadu za 2021. godinu (Ministarstvo gospodarstva i održivog razvoja), na području Općine prikupljeno je ukupno 669,92 tone komunalnog otpada, čime je granična količina miješanog komunalnog otpada prekoračena za 308,16 tona.

U istom izvješću stoji i da je broj stanovnika obuhvaćen javnom uslugom ukupno 2.205, dok je broj obračunskih mjesta 765. Odvojeno sakupljanje otpada djelomično se vrši pomoću spremnika na javnim površinama, a prikupljaju se papir, metal, staklo i plastika.

Na jednoj lokaciji u naselju Rakovica postavljen je jedan kontejner za metal i jedan spremnik za otpadni tekstil i obuću, te na drugoj lokaciji kontejner za korisni tekstil koji prazni Crveni križ Slunj. Nabavljeno je mobilno reciklažno dvorište koje se postavlja kroz godinu u većim naseljima općine, a istim upravlja komunalno društvo Rakovica d.o.o.

Tablica 39: Lokacije spremnika za odvojeno skupljanje komunalnog otpada do zadnjeg kvartala 2022. godine

Papir	Plastika	Staklo	Baterije	Metal	Tekstil	Naselje
2	2	2	2			Lipovača
3	3	3	3			Drežnik Grad
4	4	4	4	1	1	Rakovica
1	1	1	1			Grabovac
3	3	3	3			Oštarski Stanovi
1	1	1	1			Rakovičko Selište
1	1	1	1			Čatrnja
4	4	4	4			Grabovac
1	1	1	1			Brajdić Selo
1	1	1	1			Jelov Klanac
1	1	1	1			Irinovac
1	1	1	1			Korana
1	1	1	1			Drage
1	1	1	1			Nova Kršlja
1	1	1	1			Korita
1	1	1	1			Broćanac
3	3	3	3			Selište Drežničko

Izvor podataka: Popis lokacija za odvojeno skupljanje komunalnog otpada, rakovica.hr

Prema podacima Rakovica d.o.o., na području Općine nalaze se tri divlja odlagališta otpada – Rakovičko Selište, Čatrnja i Jelov Klanac. Navedena odlagališta dijelom su sanirana i na njih se ne odlaže otpad, a 2021. je sanirana lokacija u naselju Čatrnja.

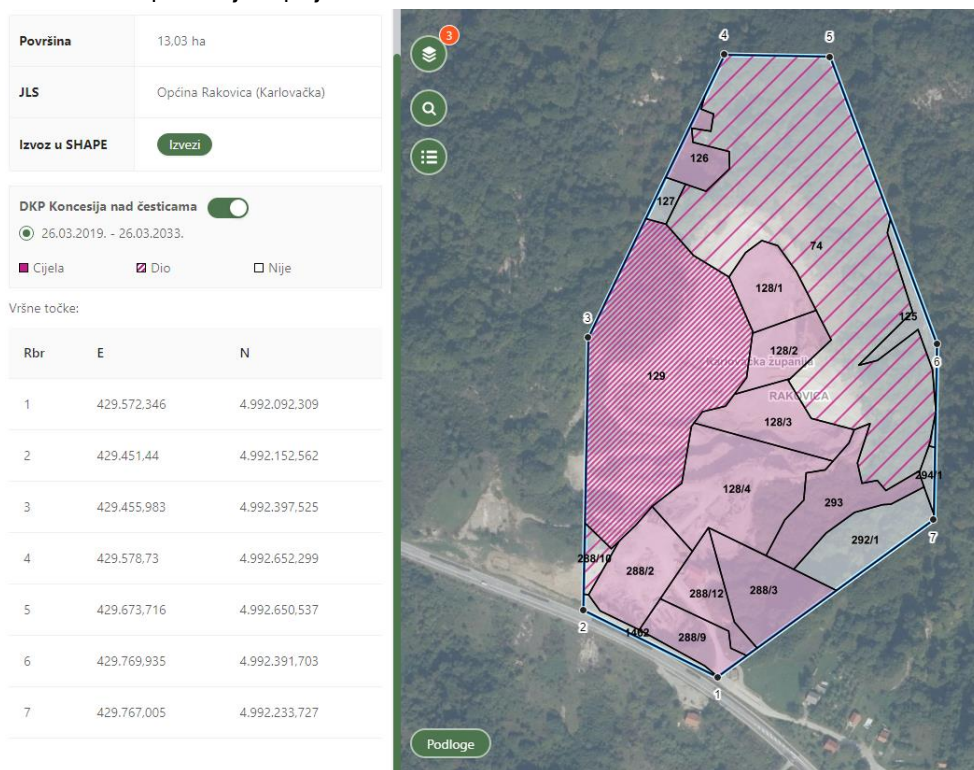
2.5. Zaštita i korištenje dijelova prostora od posebnog značaja

2.5.1. Korištenje prirodnih resursa

Istraživanje i vađenje mineralnih sirovina

Na području Općine Rakovica nalazi se eksploatacijsko polje tehničko-građevnog kamena EP Broćanac. Površina eksploatacijskog polja iznosi 13,03 ha. Koncesija je obnovljena do 2033. godine.

Slika 20: Eksploatacijsko polje Broćanac



Izvor: Ministarstvo gospodarstva i održivog razvoja <https://jisms.gospodarstvo.gov.hr>.

Poljoprivreda

Bonitetnim vrednovanjem poljoprivrednog zemljišta na području Općine Rakovica utvrđene su sljedeće kategorije zemljišta za razvoj poljoprivrede (uređenje prostora/površina izvan naselja):

vrijedno obradivo tlo P2
ostala obradiva tla P3

Prema iskazu namjene površina u Prostornom planu uređenja Općine Rakovica (VII. ID, 2022.) na području Općine postoji ukupno 3021,17 ha poljoprivrednih površina od čega 2339,52 ha u kategoriji „Vrijedno obradivo tlo“ (P2) i 681,67 ha u kategoriji „Ostala obradiva tla“ (P3), te 7720,76 ha zemljišta u kategoriji „Ostale poljoprivredne i šumske površine“.

Tablica 40: Površine poljoprivrednih i šumskih površina u PPUO Rakovica

	Oznaka	Površina (ha)	Udio u površini Općine (%)	ha/stanovniku
Poljoprivredne površine	P	3021,17	11,57	1,36
Vrijedno obradivo tlo	P2	2339,52	9,0	1,05
Ostala obradiva tla	P3	681,67	2,6	0,31
Šumske površine	Š	9439,10	36,17	4,24
Gospodarske šume	Š1	8710,42	33,4	3,91
Šume posebne namjene	Š3	728,68	2,8	0,33
Ostale poljoprivredne i šumske površine		7720,76	29,58	3,47

Izvor podataka: PPUO Rakovica - VII. izmjene i dopune (2022.)

Šumarstvo

Šumsko područje Općine pod nadležnošću je tri šumarije, Hrvatske šume d.o.o. – Uprava šuma, Podružnica Karlovac, Šumarija Rakovica i Šumarija Slunj. Unutar granica šumarije Rakovica nalaze se 4 gospodarske jedinice: Lipovača, Bršljanovica, Pištenica i Zvjerinjak Broćanska Kosa, čija je ukupna površina 6527ha. Ukupna drvena zaliha iznosi 1.186.289 m³, a godišnji prirast drvne mase iznosi 30.736 m³. Najveći postotak čine šumske zajednice bukve. Samo rubni dio gospodarskih jedinica Mašvina i Kamenita Glavica, pod nadležnosti Šumarije Slunj, nalaze se na području Općine.

Slika 21: Gospodarske jedinice na području Šumarije Rakovica



Izvor podataka: mrežne stranice Hrvatske šume d.d., webgis.hrsume.hr

Vodne građevine

Vodne građevine od važnosti za Državu, navedene u PPUO, na području Općine Rakovica:

- a) Građevine za korištenje voda
 - regionalni vodoopskrbni sustav Lička Jasenica

Osim toga, prema PPUO-u, na području Općine nalaze se i građevine za korištenje voda i zaštitne vodne građevine od važnosti za Županiju:

- a) Zaštitne i regulacijske građevine
 - retencija Smoljanac
- b) Građevine za korištenje voda
 - regionalni vodoopskrbni sustav Lička Jasenica
 - vodozahvati za potrebe vodoopskrbe kapaciteta do 100 l/s
- c) Građevine za zaštitu voda
 - sustav za odvodnju otpadnih voda s uređajem za pročišćavanje kapaciteta do 25.000 ES

2.5.2. Zaštita prirodnih vrijednosti i očuvanje biološke raznolikosti

Zaštićeni dijelovi prirode

Na temelju Zakona o zaštiti prirode (NN 80/13), u obuhvatu Prostornog plana Općine Rakovica nalazi se dio Nacionalnog parka Plitvička jezera i Značajni krajobraz Baraćeve špilje.

Evidentirani izuzetno vrijedni dijelovi prirode predloženi PPUO-om za zaštitu su:

- kanjon Korane sa bližom okolicom – u rangu zaštićenog krajolika,
- Panjkov ponor – Kršlje – u rangu geomorfološkog spomenika.

Proglašenje zaštite provodi se temeljem Zakona o zaštiti prirode, a do tada se zaštita provodi temeljem odrednica PPUO Rakovica.

Odlukom o proglašenju Baraćevih špilja u kategoriji značajni krajobraz (NN 36/16) navedeno područje dobiva kategoriju zaštite *Značajni krajobraz* (identifikacijski broj 472), a njegova površina iznosi 518,66 ha.

Projekti na području Značajnog krajobraza Baraćeve špilje:

1. izgradnja Centra podzemne baštine Speleon uz lokalitet Baraćeve špilje
2. uređenje poučne staze Ledenog doba

Ekološka mreža

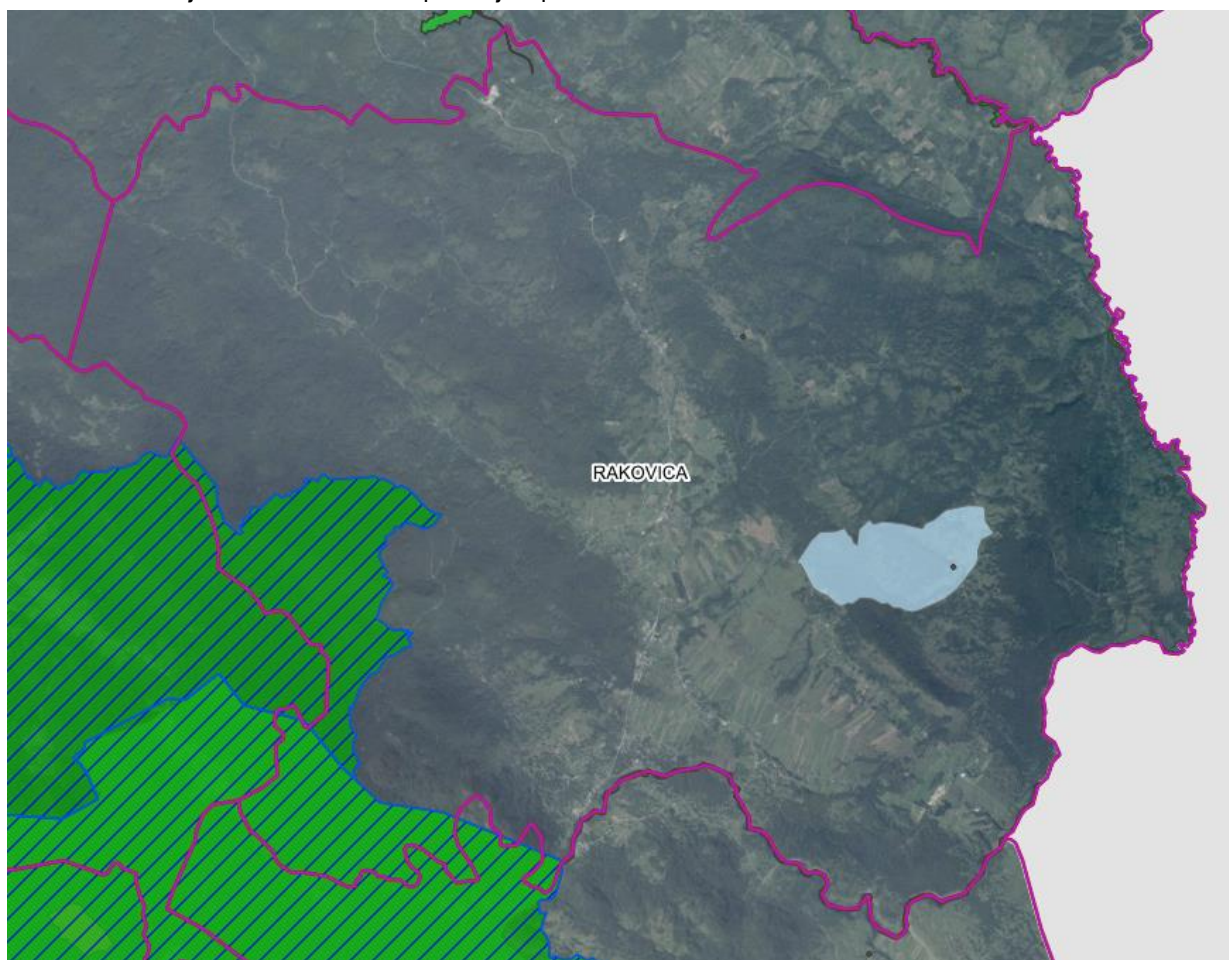
Ekološka mreža Republike Hrvatske proglašena je Uredbom o ekološkoj mreži (NN 124/13, 105/15) i predstavlja područja ekološke mreže Europske unije NATURA 2000. Ekološku mrežu RH čine područja očuvanja značajna za ptice – POP (područja značajna za očuvanje i ostvarivanje povoljnog stanja divljih vrsta ptica od interesa za EU, kao i njihovih staništa te područja značajna za očuvanje migratornih vrsta ptica, a osobito močvarnih područja od međunarodne važnosti) i područja očuvanja značajna za vrste i stanišne tipove – POVS (područja značajna za očuvanje i ostvarivanje povoljnog stanja drugih divljih vrsta i njihovih staništa, kao i prirodnih stanišnih tipova od interesa za EU).

Na području Općine Rakovica 8 je područja očuvanja značajnih za vrste i stanišne tipove i 2 područja očuvanja značajna za ptice (Gorski kotar i Sjeverna Lika, NP Plitvička jezera) koji su dio ekološke mreže NATURA 2000.

Tablica 41: Dijelovi ekološke mreže NATURA 2000 na području Općine Rakovica

POVS (Područja očuvanja značajna za vrste i stanišne tipove)		površina (ha)
HR 5000020	NP Plitvička jezera	2067,14
HR 5000019	Gorski kotar i Sjeverna Lika	
HR 2000004	Baraćeve špilje donja	
HR 2001401	Pećina – prtok Slunjičice	
HR 2000026	Dumenčića špilja	
HR 2001180	Panjkov ponor – Varićakova špilja sustav	
HR 2000066	Božičeva špilja	
HR 2001504	Gornji tok Korane	
POP (Područja očuvanja značajna za ptice)		1965,85
HR 1000019	Gorski kotar i Sjeverna Lika	
HR 1000020	NP Plitvička jezera	

Izvor podataka: : Elaborat pročišćenog teksta odredbi za provedbu i grafičkog dijela PPUO-a (2022.), JU Baraćeve špilje

Slika 22: Područja ekološke mreže na području Općine Rakovica

Izvor: Web portal informacijskog sustava zaštite prirode, <http://www.bioportal.hr/gis/>

2.5.3. Zaštita i očuvanje kulturnih dobara

Prema podacima Ministarstvo kulture, Uprava za zaštitu kulturne baštine, Konzervatorski odjel u Karlovcu na području Općine Rakovica nalaze se 4 zaštićena nepokretna kulturna dobra te 1 kulturno dobro u postupku revizije s ciljem utvrđivanja statusa pojedinačno zaštićenog kulturnog dobra.

Tablica 42: Broj i udio zaštićenih nepokretnih kulturnih dobara

Pravni status	Vrsta	Klasifikacija	Broj	Udio (%)
Zaštićeno kulturno dobro	Nepokretna pojedinačna	Obrambene građevine	1	20%
		Sakralne građevine	1	20%
		Gospodarske građevine	2	40%
U postupku revizije	Nepokretna pojedinačna	Sakralne građevine	1	20%

Izvor podataka: Ministarstvo kulture i medija, Uprava za zaštitu kulturne baštine, Konzervatorski odjel u Karlovcu

Tablica 43: Popis zaštićenih nepokretnih kulturnih dobara na području Općine Rakovica

	Naselje	Naziv	Oznaka	Vrsta kulturnog dobra
1.	Drežnik Grad	Ruševine starog grada Drežnika	Z-291	Obrambena građevina
2.	Sadilovac	Memorijalno mjesto – Crkva Rođenja Bogorodice	Z-7668	Sakralna građevina
3.	Selište Drežničko	Špoljarićeva pilana na rijeci Korani	Z-6270	Gospodarska građevina
4.	Selište Drežničko	Mlin – vodenica Špoljarić	Z-6960	Gospodarska građevina
5.	Rakovica	Župna crkva sv. Jelene Križarice	U reviziji	Sakralna građevina

Izvor podataka: Ministarstvo kulture i medija, Registar kulturnih dobara RH

Tablica 44: Popis zaštićenih nepokretnih kulturnih dobara obnovljenih u izvještajnom razdoblju

	Naselje	Naziv	Oznaka	Vrsta kulturnog dobra
1.	Drežnik Grad	Ruševine starog grada Drežnika	Z-291	Obrambena građevina

Izvor podataka: Ministarstvo kulture, Uprava za zaštitu kulturne baštine, Konzervatorski odjel u Karlovcu

Među ugrožena kulturna dobra ubrajaju se evidentirani arheološki lokaliteti (zbog svoje neistraženosti), tradicijske drvene kuće i okućnice (devastirane u Domovinskom ratu i zapuštene radi neriješenih imovinsko-pravnih odnosa), gospodarske građevine u tipu bunara, izvora, cisterna i pojila (nalaze se u nenaseljenom, prirodnom okruženju), te mlinovi na rijeci Korani, primjer tradicijske arhitekture devastiran u Domovinskom ratu.

Osim gore navedenih zaštićenih kulturnih dobara Prostornim planom Općine Rakovica štite se sljedeća evidentirana pokretna i nepokretna kulturna dobra:

Tablica 45: Popis nepokretnih kulturnih dobara i kulturno povijesne baštine

	LOKACIJA	NAZIV ADRESA	GRUPA VRSTA	KTO	SZ	PM Z
BREZOVAC						
1.	BREZOVAC	RUŠEVINE PRAVOSLAVNE CRKVE SV. PETKE	SAKRALNA GRAĐEVINA	SG 01	E	E
2.	BREZOVAC	BUNAR	GOSPODARSKA GRAĐEVINA	GG 01	E	P
3.	BREZOVAC	SV. PETKA	ARHEOLOŠKI LOKALITET	AL 01	E	E
BROČANAC						
4.	BROČANAC	IZVOR „VRELO“	GOSPODARSKA GRAĐEVINA	GG 02	E	P
5.	BROČANAC	BROČANAC BB	TRADICIJSKA KUĆA	EG 01	E	E
6.	BROČANAC	BROČANAC 36, KUKURUZANA	GOSPODARSKA GRAĐEVINA	GG 03	E	E
7.	BROČANAC	SPOMENIK NOB	MEMORIJALNO OBILJEŽJE	MO 01	E	E
8.	BROČANAC	STRAŽIŠTE	ARHEOLOŠKI LOKALITET	AL 02	E	E
ČATRNIJA						
9.	ČATRNIJA	MLIN NA KORANI	GOSPODARSKA GRAĐEVINA	GG 04	E	E
10.	ČATRNIJA	MOST NA KORANI	CIVILNA GRAĐEVINA	CG 01	E	E
11.	ČATRNIJA	HODAKOVA PEĆINA	ARHEOLOŠKI LOKALITET	AL 03	E	P
ČUIĆ BRDO						
12.	ČUIĆ BRDO	BUNAR „STUBALJ“	GOSPODARSKA GRAĐEVINA	GG 05	E	P
DRAGE						
13.	DRAGE	ŽUPNA CRKVA SV. JELENE KRIŽARICE	SAKRALNA GRAĐEVINA	SG 02	P	Z
DREŽNIK GRAD						
14.	DREŽNIK GRAD	RUŠEVINE STAROG GRADA DREŽNIKA	OBRAMBENA GRAĐEVINA	OG 01	Z	Z
15.	DREŽNIK GRAD	ŽUPNA CRKVA SV. ANTUNA PADOVANSKOG	SAKRALNA GRAĐEVINA	SG 03	E	E
16.	DREŽNIK GRAD	BUNAR „VALNOVAC“	GOSPODARSKA GRAĐEVINA	GG 06	E	P
17.	DREŽNIK GRAD	RUŠEVINE VRANJIĆ MLINA	GOSPODARSKA GRAĐEVINA	GG 07	E	E
18.	DREŽNIK GRAD	RUŠEVINE STIPIĆEVOG MLINA	GOSPODARSKA GRAĐEVINA	GG 08	E	E
19.	DREŽNIK GRAD	POJILO	GOSPODARSKA GRAĐEVINA	GG 09	E	E
20.	DREŽNIK GRAD	BUNAR „POLJAKOV BUNAR“	GOSPODARSKA GRAĐEVINA	GG 10	E	E

21.	DREŽNIK GRAD	VRANJKOVA PEĆINA	ARHEOLOŠKI LOKALITET	AL 06	E	P
22.	DREŽNIK GRAD	STARI GRAD DREŽNIK	ARHEOLOŠKI LOKALITET	AL 07	Z	Z
23.	DREŽNIK GRAD	ANTIČKI NOVAC – NEPOZNATA LOKACIJA	ARHEOLOŠKI LOKALITET	Bez ozn.	E	E
23a	DREŽNIK GRADA	PEĆINA KULA	ARHEOLOŠKI	Bez ozn.	E	E

GORNJA MOČILA

24.	G. MOČILA	RUŠEVINE PRAVOSLAVNE CRKVE	SAKRALNA GRAĐEVINA	SG 04	E	E
25.	G. MOČILA	G. MOČILA 98	TRADICIJSKA OKUĆNICA	EG 02	E	E
26.	G. MOČILA	G. MOČILA 102	TRADICIJSKA KUĆA	EG 03	E	E
27.	G. MOČILA	BUNAR I CISTERNA	GOSPODARSKA GRAĐEVINA	GG 11	E	P
28.	G. MOČILA	SPOMENIK NOB	MEMORIJALNO OBILJEŽJE	MO 02	E	E

IRINOVAC

29.	IRINOVAC	SPOMEN OBILJEŽJE MASOVNIH GROBNICA ŽRTAVA IZ DOMOVINSKOG RATA	MEMORIJALNO OBILJEŽJE	MO 06	E	E
-----	----------	---	--------------------------	-------	---	---

JELOV KLANAC

30.	JELOV KLANAC	JELOV KLANAC BB	TRADICIJSKA KUĆA	EG 04	E	E
31.	JELOV KLANAC	REZERVOAR	GOSPODARSKA GRAĐEVINA	GG 12	E	E
32.	JELOV KLANAC	PIŠTENICA	ARHEOLOŠKI LOKALITET	AL 08	E	P
33.	JELOV KLANAC	GVOZDENKA	ARHEOLOŠKI LOKALITET	AL 09	E	Z
33a	JELOV KLANAC	ŠPILJA U BUNARIČU	ARHEOLOŠKI LOKALITET	Bez ozn.	E	E

KORDUNSKI LJESKOVAC

34.	KORDUNSKI LJESKOVAC	RUŠEVINE PRAVOSLAVNE CRKVE SV. PROROKA ILIJE	SAKRALNA GRAĐEVINA	SG 05	E	E
35.	KORDUNSKI LJESKOVAC	GRAD	ARHEOLOŠKI LOKALITET	AL 10	E	P
36.	KORDUNSKI LJESKOVAC	SELIŠTE	ARHEOLOŠKI LOKALITET	AL 11	E	E
37.	KORDUNSKI LJESKOVAC	ŠANAC	ARHEOLOŠKI LOKALITET	AL 12	E	P
38.	KORDUNSKI LJESKOVAC	BOŽIĆA PEĆINA	ARHEOLOŠKI LOKALITET	AL 13	E	P
39.	KORDUNSKI LJESKOVAC	SV. ILIJA	ARHEOLOŠKI LOKALITET	AL 14	E	E

KORITA

40.	KORITA	IZVOR „ŽIVICA“	GOSPODARSKA GRAĐEVINA	GG 13	E	P
41.	KORITA	BUNAR „ŽANIĆEVA VODICA“	GOSPODARSKA GRAĐEVINA	GG 14	E	E
42.	KORITA	BUNAR „ČUBIĆEVA VODICA“	GOSPODARSKA GRAĐEVINA	GG 15	E	P

LIPOVAC

43.	LIPOVAC	LIPOVAC BB	TRADICIJSKA OKUĆNICA	EG 05	E	E
44.	LIPOVAC	RALIĆA PEĆINA	ARHEOLOŠKI LOKALITET	AL 15	E	P
45.	LIPOVAC	KELTSKO ORUŽJE – NEPOZNATA LOKACIJA	ARHEOLOŠKI LOKALITET	Bez ozn.	E	E
45a	LIPOVAC	DUMENČIĆA PEĆINA	ARHEOLOŠKI LOKALITET	Bez ozn.	E	E

LIPOVAČA

46.	KOLINOVAC	BUNAR	GOSPODARSKA GRAĐEVINA	GG 16	E	E
47.	ČATRINJA	BUNAR	GOSPODARSKA GRAĐEVINA	GG 17	E	E
48.	LIPOVAČA	SPOMEN OBILJEŽJE MASOVNIH GROBNICA ŽRTAVA IZ DOMOVINSKOG RATA	MEMORIJALNO OBILJEŽJE	MO 07	E	E

MAŠVINA

49.	MAŠVINA	PRAVOSLAVNA CRKVA PREOBRAŽENJA GOSPODNJEG	SAKRALNA GRAĐEVINA	SG 06	E	E
50.	MAŠVINA	GRČKA GRADINA	ARHEOLOŠKI LOKALITET	AL 16	E	P
51.	MAŠVINA	VOLARICA	ARHEOLOŠKI LOKALITET	AL 17	E	P
52.	MAŠVINA	VIDOVA PEĆINA	ARHEOLOŠKI LOKALITET	AL 18	E	P
53.	MAŠVINA	PEĆINA S NALAZOM ANTIČKOG I SREDNJOVJEKOVNOG NOVCA	ARHEOLOŠKI LOKALITET	AL 19	E	P

NOVA KRŠLJA

54.	NOVA KRŠLJA	NOVA KRŠLJA 33	TRADIJSKA OKUĆNICA	EG 06	E	E
55.	NOVA KRŠLJA	SPOMEN PLOČA	MEMORIJALNA GRAĐEVINA	MO 03	E	E
56.	NOVA KRŠLJA	BARAČEVE PEĆINE	ARHEOLOŠKI LOKALITET	AL 20	P	Z
56a	NOVA KRŠLJA	VARIČAKOVA PEĆINA	ARHEOLOŠKI LOKALITET	Bez ozn.	E	E
56b	NOVA KRŠLJA	BRONČANODOBNO NASELJE IZNAD GORNJE BARAČEVE PEĆINE	ARHEOLOŠKI LOKALITET		E	E

OŠTARSKI STANOVI

57.	OŠTARSKI STANOVI	BUNAR „TOČAK“	GOSPODARSKA GRAĐEVINA	GG 18	E	P
58.	OŠTARSKI STANOVI	OŠTARSKI STANOVI 124, KUKURUZANA	GOSPODARSKA GRAĐEVINA	GG 19	E	E

RAKOVICA

59.	RAKOVICA	ZGRADA OPĆINE	CIVILNA GRAĐEVINA	CG 02	E	E
60.	RAKOVICA	ZGRADA STARE ŠKOLE	CIVILNA GRAĐEVINA	CG 03	E	P
61.	RAKOVICA	RAKOVICA 32	CIVILNA GRAĐEVINA	CG 04	E	E
62.	RAKOVICA	RAKOVICA 9	TRADIJSKA OKUĆNICA	EG 07	E	E
63.	RAKOVICA	SPOMENIK KVATERNIKU	MEMORIJALNA GRAĐEVINA	MO 04	E	P
64.	RAKOVICA	SPOMEN KOSTURNICA	MEMORIJALNA GRAĐEVINA	MO 05	E	E
65.	RAKOVICA	CISTERNA „VRELO“	GOSPODARSKA GRAĐEVINA	GG 20	E	E
66.	RAKOVICA	IZVOR „JEZERCE“	GOSPODARSKA GRAĐEVINA	GG 21	E	P
67.	RAKOVICA	MOST	CIVILNA GRAĐEVINA	CG 05	E	E
68.	RAKOVICA	MOST	CIVILNA GRAĐEVINA	CG 06	E	E
69.	RAKOVICA	ANTIČKI NOVAC – NEPOZNATA LOKACIJA	ARHEOLOŠKI LOKALITET	Bez ozn.	E	E
69a	RAKOVICA	CRKVA SV. JELENE KRIŽARICE	SAKRALNI OBJEKT		E	E

SADILOVAC

70.	SADILOVAC	PRAVOSLAVNA CRKVA ROĐENJA BOGORODICE	MEMORIJALNA GRAĐEVINA	MG 01	Z	Z
71.	SADILOVAC	ZGRADA ŠKOLE	CIVILNA GRAĐEVINA	CG 07	E	E

72.	TOMNOVAC	BUNAR (KRNETIN BUNAR)	GOSPODARSKA GRAĐEVINA	GG 22	E	E
73.	SADILOVAC	POJILO	GOSPODARSKA GRAĐEVINA	GG 23	E	E
74.	SADILOVAC	JANKOVIĆA PEĆINA	ARHEOLOŠKI LOKALITET	AL 21	E	Z
75.	SADILOVAC	GAVRANIĆA MOST – RIMSKI PUT	ARHEOLOŠKI LOKALITET	AL 22	E	P

SELIŠTE DREŽNIČKO

76.	KORANA DONJA	MLIN NA KORANI („ŠPOLJARIČEV MLIN“), KORANA 18A	GOSPODARSKA GRAĐEVINA	GG 24	Z	P
77.	KORANA DONJA	PILANA NA KORANI, KORANA 35	GOSPODARSKA GRAĐEVINA	GG 25	Z	P
78.	KORANA DONJA	TRADICIJSKA OKUČNICA S MLINOM, KORANA 36	GOSPODARSKA GRAĐEVINA	GG 26	E	P
79.	SELIŠTE DREŽNIČKO	GRADINA	ARHEOLOŠKI LOKALITET	AL 04	E	P
80.	SELIŠTE DREŽNIČKO	GAJINA PEĆINA	ARHEOLOŠKI LOKALITET	AL 05	E	Z
81.	SELIŠTE DREŽNIČKO	BUNAR	GOSPODARSKA GRAĐEVINA	GG 27	E	P
82.	SELIŠTE DREŽNIČKO	BUNAR „DRENOVAC“	GOSPODARSKA GRAĐEVINA	GG 28	E	P
83.	SELIŠTE DREŽNIČKO	TUMULI – NEPOZNATA LOKACIJA	ARHEOLOŠKI LOKALITET	Bez ozn.	E	P
83a	SELIŠTE DREŽNIČKO	VUKOVIĆA PEĆINA	ARHEOLOŠKI LOKALITET	Bez ozn.	E	E

Izvor podataka: PPUO Rakovica - VIII. izmjene i dopune, Ministarstvo kulture i medija, Konzervatorski odjel u Karlovcu

U promatranom razdoblju na popis evidentiranih kulturnih dobara dodano je 6 novootkrivenih arheoloških lokaliteta.

2.5.4. Područja potencijalnih prirodnih i drugih nesreća

Prema podacima navedenima u Procjeni rizika od katastrofa za Republiku Hrvatsku (studeni, 2019. godina), za Karlovačku županiju izraženi su sljedeći rizici:

- bolesti bilja (umjeren rizik),
- bolesti životinja (nizak rizik),
- ekstremne temperature (visok rizik),
- epidemije i pandemije (visok rizik),
- industrijske nesreće (niži razred postrojenja sa i bez domino efekta),
- poplave (vrlo visok rizik),
- potres (visok rizik),
- požari otvorenog tipa (visok rizik),
- snijeg i led (umjeren rizik),
- suša (umjeren rizik)
- zaslanjivanje kopna (nizak rizik)
- nuklearne nesreće (umjeren rizik)
- radiološke nesreće (umjeren rizik)
- klizišta (umjeren rizik)

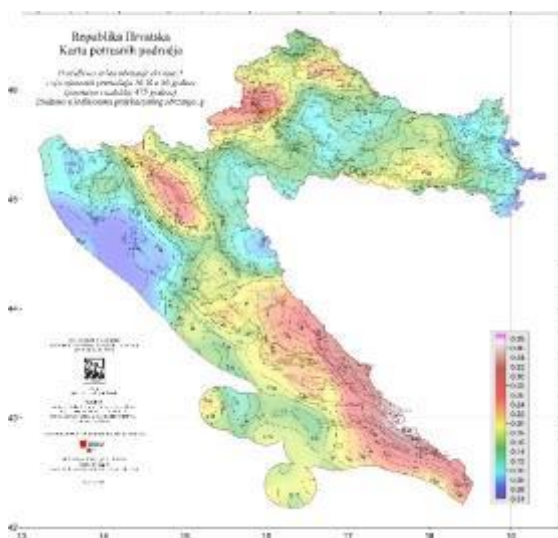
Ugroženost od potresa

Prostor Općine Rakovica izložen je relativno intenzivnim tektonskim kretanjima uz pojavu potresa intenziteta do VI° Mercalli-Cancani-Siebergove (MCS ljestvice od dvanaest stupnjeva), što znači da na području Općine postoji mogućnost razornog potresa. Kao posljedica seizmičkog djelovanja na mogućim aktivnim pravcima potresa, nadovezuju se pojave klizišta te mogućnost stvaranja većih odrona.

Za događaj s najgorim mogućim posljedicama uzima se u obzir poredbeno povratno razdoblje od 475 godina, a vjerojatnost premašaja iznosi 10% na 50 godina.

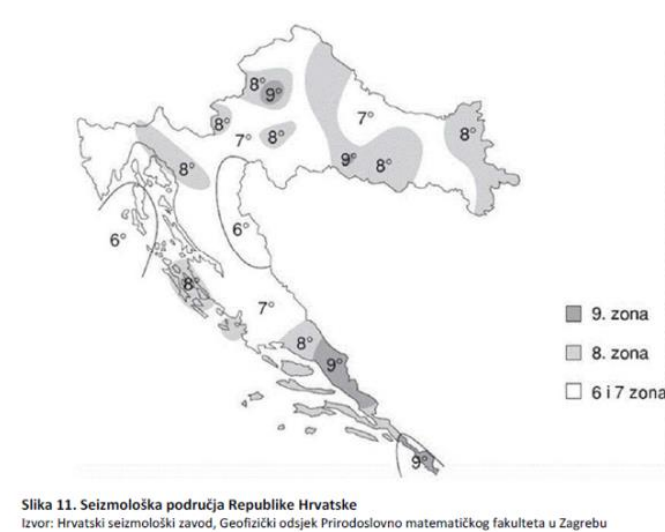
Prema karti potresnih područja RH za povratni period od 475 godina, područje Općine Rakovica spada u područje s vršnim ubrzanjem od 0,12 g, gdje je g ubrzanje polja sile teže i iznosi 9,81 m/s². Ovo ubrzanje odgovara potresu jačine VII° MCS ljestvice.

Slika 23: Karta potresnih područja RH



Izvor: PMF Zagreb, Geofizički odsjek

Slika 24: Karta epicentara potresa u RH do 2020. godine

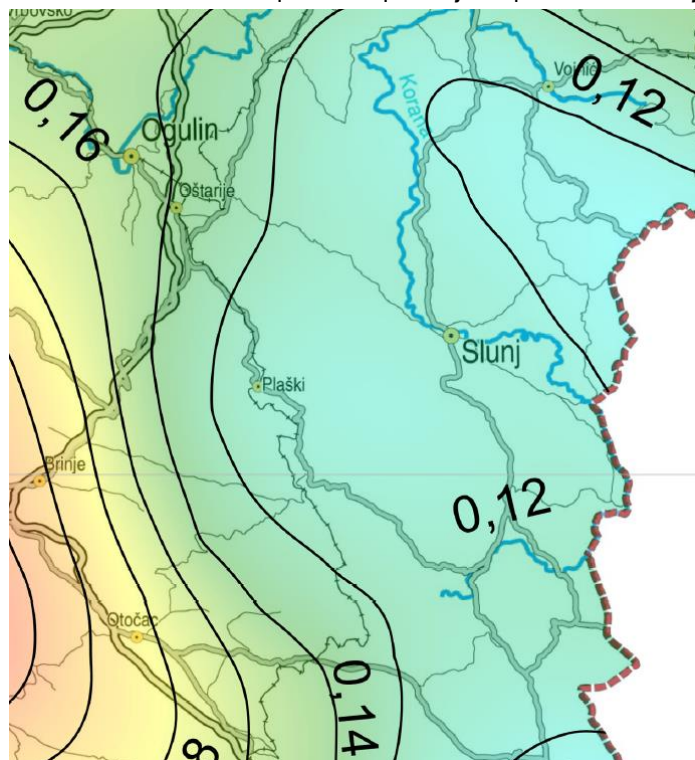


Slika 11. Seizmološka područja Republike Hrvatske

Izvor: Hrvatski seizmološki zavod, Geofizički odsjek Prirodoslovno matematičkog fakulteta u Zagrebu

Izvor: PMF Zagreb, Geofizički odsjek

Slika 25: Uvećana karta potresnih područja za povratno razdoblje 475 godina

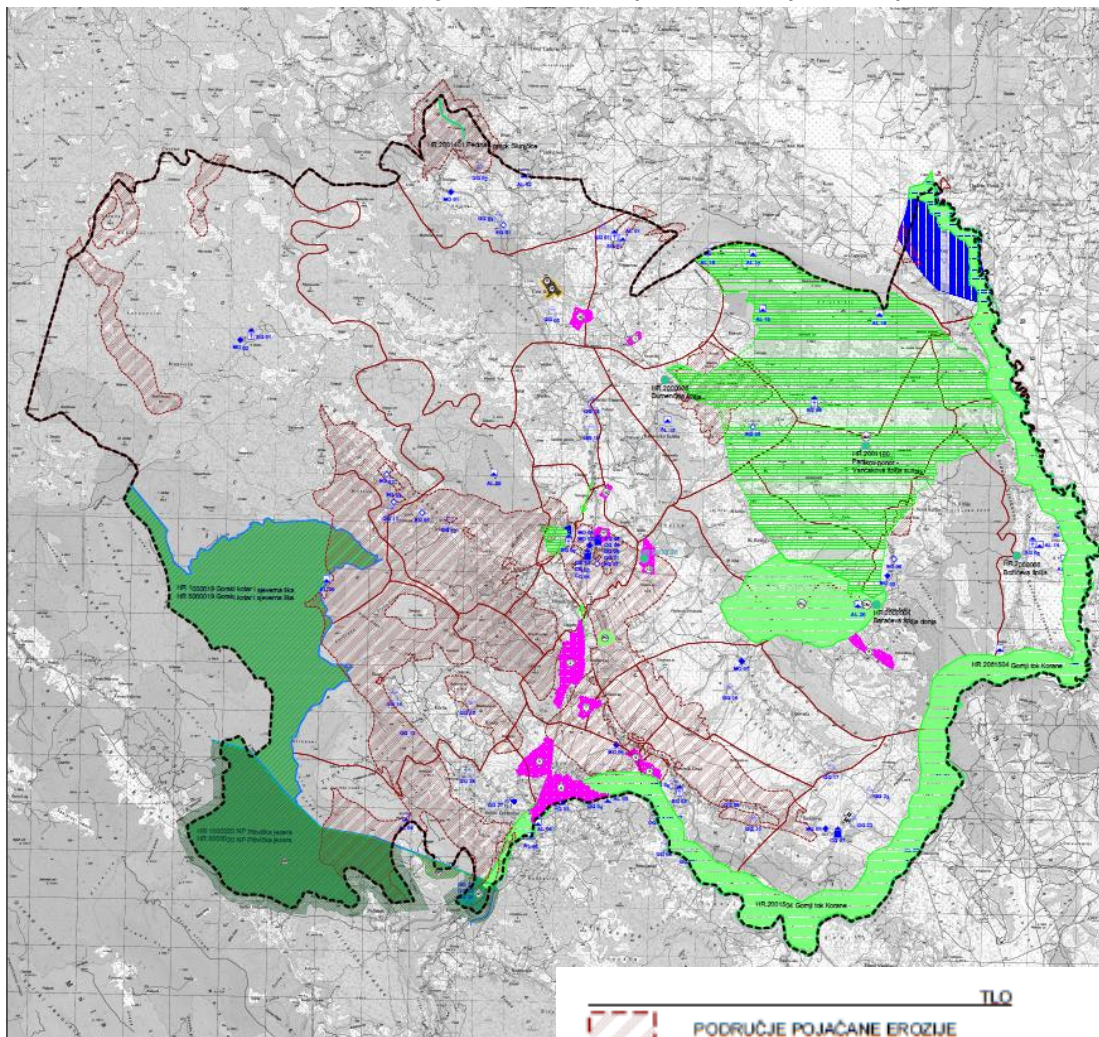


Izvor: PMF Zagreb, Geofizički odsjek

Zone klizišta

Klizanje je proces gibanja mase stijena ili tla niz padinu, a pojava koja pritom nastaje se naziva **klizište** (Cruden1991). Klizišta su najčešće aktivirana prirodnim uzrocima, poput intenzivnih oborina ili potresa, ali mogu nastati i kao posljedica ljudske djelatnosti, poput građenja, poljoprivrednih radova ili nekontroliranog uklanjanja vegetacijskog pokriva.

Slika 26: Izvod iz PPUO Rakovica, kartografski prikaz 3. Uvjeti za korištenje, uređenje, i zaštitu prostora



Izvor: Elaborat pročišćenog teksta odredbi za provedbu i grafičkog dijela PPUO-a (2022.)

Na području Općine Rakovica velike površine pokrivaju područja nestabilnog tla. Uz sjevernu granicu Općine nalaze se dvije zone područja pojačane erozije. Također se unutar obuhvata granice Općine nalazi šest zona aktivnih klizišta. Najveće od njih nalazi se u naselju Rakovica neposredno uz građevinsku zonu.

Na područjima na kojima su **evidentirane pojave klizišta**, u građevinskom području naselja (postojećem ili planiranom) obavezno je provođenje geotehničkih istraživanja koja uključuju detaljno kartiranje klizišta i procjenu potrebe sanacije. Geotehnički istražni radovi moraju osigurati podatke za izradu projekta sanacije radi osiguranja stabilnosti kosine u statičkim uvjetima i uvjetima djelovanja potresa. Ova mjera se odnosi na sve građevine, neovisno o površini/kvadraturi i katnosti.

Ugroženost od požara

U kontinentalnom dijelu ugroženost od požara dolazi do izražaja u ljetnim mjesecima te u sušnim vremenskim periodima. Požari raslinja stvaraju znatne izravne i neizravne štete, a njihovo gašenje ponekad iziskuje angažiranje velikom materijalnog, tehničkog i kadrovskog potencijala civilne zaštite. Osim što šuma i sva ostala zemljišta obrasla vegetacijom imaju gospodarsku važnost kao izvori sirovina, poljoprivredna zemljišta za proizvodnju hrane, predstavljaju i dobra od općeg interesa koja iziskuju posebnu zaštitu.

Stoga požari živog i mrtvog goriva na otvorenom prostoru na površinama šumskog, poljoprivrednog i ostalog neobrađenog i zapuštenog zemljišta generiraju velike poremećaje cijelog ekosustava i teško nadoknadive gospodarske štete, velike troškove obnove i druge posredne i neposredne gubitke. Otvoreni požari kontaminiraju zrak na užem prostoru, ali i uzrokuju dugoročno štete emisijom ugljičnog dioksida.

Poplave

Prema podacima Hrvatskih voda na području Općine Rakovica veće tekućice su rijeka Korana, koja prolazi južnom granicom Općine, prema Ličko-senjskoj županiji, Općini Plitvička jezera, zapadnom granicom prema susjednoj BiH te dijelom sjeverne granice prema gradu Slunju, te rijeka Slunjčica. Osim tih dviju rijeka postoje i potoci (Suvaja, Zmajlovac, Perlinac, Dobrenica), druge manje tekućice, te kanal Sirota.

Suša

Meteorološka suša ili dulje razdoblje bez oborina može uzrokovati ozbiljne štete u poljoprivredi (agrometeorološka suša koja je uzrokovana manjkom vode u površinskom sloju tla), vodoopskrbi i sl. Nedostatak oborina u duljem vremenskom razdoblju može, s određenim faznim pomakom, uzrokovati i hidrološku sušu koja se očituje smanjenjem površinskih i dubinskih zaliha voda. Oni prvenstveno imaju negativan učinak na poljoprivrednu proizvodnju.

Tuča

Sezona obrane od tuče traje od 1. svibnja do 30. rujna kada tuča može prouzročiti velike štete na poljoprivrednim kulturama i ostaloj imovini. Na području RH, operativna obrana provodi se pomoću raketa, a od 1994. i prizemnim generatorima na osam radarskih centara.

Epidemiološke i sanitarne opasnosti

Prema podacima Zavoda za javno zdravstvo procjenjuje se da je epidemiološka situacija na području Općine Rakovica dobra i nema sanitarnih opasnosti koje ugrožavaju zdravlje stanovništva. I Općina je, kao i ostala područja u RH, tijekom 2020. i 2021. godine pogođena globalnom pandemijom bolesti Covid-19. Provode se mjere ograničavanja okupljanja i druge nužne epidemiološke mjere i preporuke koje propisuje Stožer civilne zaštite Republike Hrvatske.

Nuklearne i radiološke nesreće

Analiza ove vrste tehničko-tehnološke katastrofe izrađuje se isključivo na državnoj razini.

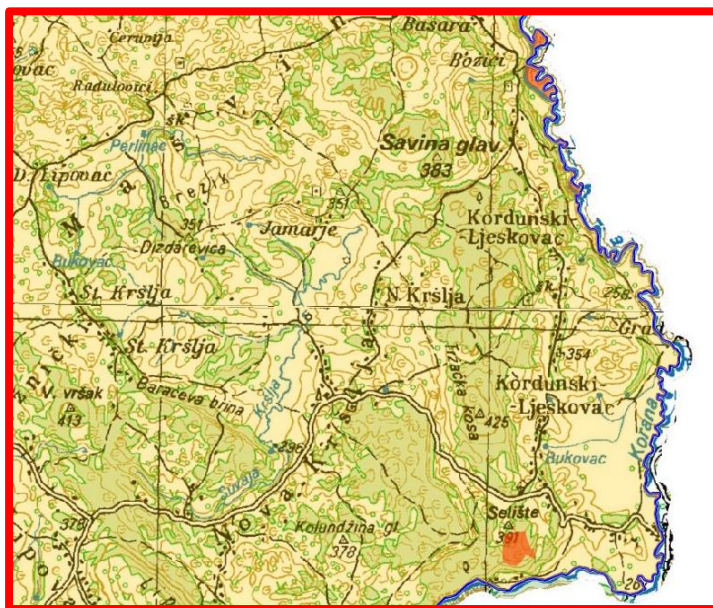
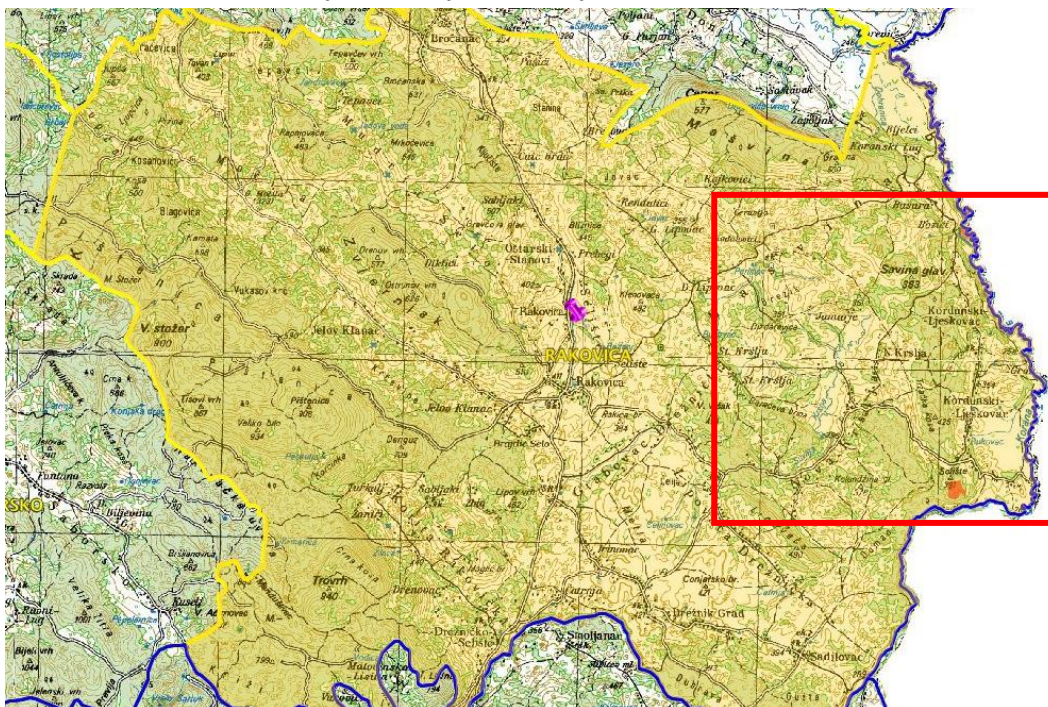
Ratna djelovanja i terorizam

Vrsta, intenzitet i učinci ratnog djelovanja i terorizma analiziraju se na osnovu stratejskih dokumenata obrane MORH-a i MUP-a te se izrađuju na državnoj razini.

Minski sumnjiva područja (MSP)

Na području općine Rakovica, prema podacima s mrežnih stranica Hrvatskog centra za razminiranje *misportal.hcr.hr* (CROMAC 2008), nalaze se dva minski sumnjiva područja u pograničnom području naselja Basara i Kordunski Ljeskovac.

Slika 27: Prikaz minski sumnjivih područja na području općine Rakovica



Izvor: mrežne stranice Hrvatskog centra za razminiranje, misportal.hcr.hr/

2.5.5. Zaštita okoliša u prostornom uređenju

Prostorno planiranje je jedan od značajnijih instrumenata zaštite okoliša te stoga pravilno planiranje i usmjeravanje ukupnih aktivnosti na određenom prostoru bitno sprječavanju narušavanja kvalitete okoliša, odnosno pospješuju njegovo unapređenje. Zaštita okoliša podrazumijeva planiranje i korištenje prostora, tako da se u njemu osigurava življenje i gospodarski razvoj uz istovremenu brigu za trajno očuvanje razvojnih potencijala.

PPUO Rakovica sadrži mjere sprječavanja nepovoljnih utjecaja na okoliš, mjere zaštite od požara, mjere zaštite od prirodnih i drugih nesreća, mjere zaštite od poplava i suša, mjere zaštite od potresa, mjere zaštite od opasnosti od prirodnih uzroka, mjere zaštite od tehničko-tehnoloških katastrofa i velikih nesreća izazvanih nesrećom u gospodarskim objektima i prometu.

2.6. Obvezni prostorni pokazatelji

Tablica 46: Osnovni prostorni pokazatelji Izvješća o stanju u prostoru

OBVEZNI PROSTORNI POKAZATELJI

	Osnovna tematska cjelina	Skupina pokazatelja	Pokazatelj	Način prikaza	Vrijednost	Izvor podataka		
1.	OPĆI POKAZATELJI KRETANJA							
1.1.	DEMOGRAFSKA STRUKTURA	A.	Razmještaj i struktura stanovništva	1.	Broj stanovnika 2021.	broj	2.230	DZS
				2.	Indeks kretanja broja stanovnika 2021./2011.	broj	93,42	
				3.	Prirodni prirast stanovništva.	broj	-20	
		B.	Razmještaj i struktura domaćinstava	1.	Broj kućanstava 2021.	broj	782	DZS
				2.	Indeks rasta broja kućanstava 2021./2011.	broj	93,88	
				3.	Prosječna veličina kućanstva 2011.	broj	2,87	
1.2.	SOCIJALNO-GOSPODARSKA STRUKTURA	Ekonomski razvoj	1.	Indeks razvijenosti	broj	100,131	MRREI	
			2.	Stupanj razvijenosti	broj	5		
2.	STRUKTURA NASELJA I PODRUČJA ZA RAZVOJ IZVAN NASELJA							
2.1.	OBILJEŽJA SUSTAVA NASELJA	Razmještaj, gustoća naselja i naseljenost	1.	Broj naselja	broj	26	DZS	
			2.	Gustoća naselja	broj naselja/1000 km ²	101,36		
			3.	Gustoća naseljenosti	st./km ²	8,71		
2.2.	KORIŠTENJE ZEMLJIŠTA U NASELJIMA	A.	Površina naselja	1.	Površina naselja	ha	25.638,60	PPUO
		B.	Građevinska područja (GP)	1.	Površina GP naselja - ukupno planirana	ha	509,38	PPUO
				2.	Udio GP u odnosu na ukupnu površinu JLS	%	1,99%	
				3.	Udio izgrađenog GP u odnosu na ukupnu površinu JLS	%	1,3%	
				4.	Udio neizgrađenog GP u odnosu na ukupnu površinu GP	%	0,5%	
				5.	Udio neuređenog GP u odnosu na ukupno GP	%	0,01%	
				6.	Broj stanovnika/ukupna površina GP	st./ha	4,38	
				7.	Broj stanovnika/izgrađena površina GP	st./ha	6,69	
				8.	Broj stanovnika /uređena površina GP	st./ha	4,83	
2.3.	IZDVOJENA GRAĐEVINSKA PODRUČJA (IZVAN NASELJA)	Izdvojena građevinska područja (IGP)	1.	Površina izdvojenog građevinskog područja izvan naselja - ukupno planirano	ha	255,82	PPUO	
				ha/st.	0,11			
			2.	Površina i udio površine IGP pojedine namjene u odnosu na ukupnu površinu IGP:	ha	255,82		
					%	100		
			2.a.	Ugostiteljsko- turistička namjene	ha	154,56		
					ha/st	0,06		
					%	60,41		
			2.b.	Gospodarska namjena – ukupna (proizvodna, zanatska, poljoprivredna)	ha	55,98		
					%	21,88		
					ha/st.	0,03		
			2.c.	Sportsko-rekreacijska namjena	ha	24,78		
					%	9,69		
					ha/st.	0,01		
			2.d.	Područja posebne namjene	ha	20,50		
					%	8,01		
2.e.	Površine groblja	ha	6,87					
		%	2,68					

			3.	Ukupni planirani smještajni kapacitet	Broj postelja	4603		
3.	POSTOJEĆA INFRASTRUKTURNA OPREMLJENOST							
3.1.	PROMETNA INFRASTRUKTURA	A.	Cestovni promet	1.	Duljina cesta po vrstama	Ukupno km	170,63	HC, ŽUC, JLS
1.a.				Državne ceste	km	28,86		
1.b.				Županijske ceste	km	16,37		
1.c.				Lokalne ceste	km	23,72		
1.d.				Nerazvrstane	km	102,67		
2.				Udio pojedinih vrsta ceste	%			
2.a.				Državne ceste	%	16,97		
2.b.				Županijske ceste	%	9,63		
2.c.				Lokalne ceste	%	13,37		
2.d.				Nerazvrstane ceste	%	60,03		
3.		Cestovna gustoća (duljina ceste/površina područja)	km/km ²	0,66				
B.		Željeznički promet	1.	Duljina pruge prema vrsti: - željezničkih pruga regionalnog značaja	km	0	PPUO	
			2.	Udio pojedinih vrsta - željezničkih pruga regionalnog značaja	%	0		
			3.	Gustoća željezničkih pruga (duljina/površina područja)	km/km ²	0		
E.		Riječni promet	1.	Broj riječnih luka prema veličini i rijeci	broj	0	PPUO	
			2.	Klasa i duljina plovnih putova	klasa, km	0		
			2.a.	Plovni put II. kategorije	km	0		
F.		Elektroničke komunikacije	1.	Broj postojećih baznih stanica na 100 stanovnika	broj/100 st.	0,31	HAKOM	
3.2.		ENERGETSKA INFRASTRUKTURA	A.	Opskrba električnom energijom	1.	Duljina elektroopkrbnih vodova	km	181,97
2.	Udio i duljina elektroopkrbnih vodova prema vrsti:							
2.a.	VN				km	0		
					%	0		
2.b.	SN				km	73,5		
					%	40,39		
2.c.	NN		km	108,47				
			%	59,61				
B.	Opskrba plinom		1.	Duljina plinovoda -opkrbni	km	0		
			2.	Udio prema vrsti plinovoda -opkrbni	%	0		
C.	Opskrba naftom	1.	Duljina naftovoda	km	0			
3.3.	OPSKRBA VODOM I ODVODNJA OTPADNIH VODA	A.	Opskrba pitkom i tehnološkom vodom	1.	Duljina javne vodoopkrbne mreže	km	100	HV, lokalni distributeri, PPUO
				2.	Potrošnja pitke vode	m ³ /stanovniku/god	61,61 (55,98)	
		B.	Pročišćavanje otpadnih voda	1.	Duljina kanalizacijske mreže	km	0	
				2.	Uređaji za pročišćavanje otpadnih voda - broj i kapacitet (postojeći i planirani)	broj	6	
						broj ES	205	
3.4.	GOSPODARENJE OTPADOM	Odlagališta otpada	1.	Broj i površina odlagališta prema vrsti	broj	1	MINGOR, Rakovica d.o.o.	
					ha	10		
					broj	3		

				Sanacija neuređenih odlagališta	ha	n.d.			
4.	KORIŠTENJE I ZAŠTITA ZNAČAJNIH PROSTORA								
4.1.	KORIŠTENJE PRIRODNIH RESURSA	A.	Poljoprivreda	1.	Ukupna površina poljoprivrednog zemljišta	ha	3021,96	PPUO, MINGOR	
				2.	Udio poljoprivrednog zemljišta	%	11,58		
				3.	Površina poljoprivrednog zemljišta po stanovniku	ha/st.	1,36		
		B.	Šumarstvo	1.	Ukupna površina šumskog zemljišta	ha	9439,10		
				2.	Udio šumskog zemljišta	%	36,17		
				3.	Površina šumskog zemljišta po stanovniku	ha/st.	4,23		
		C.	Vode	1.	Površine površinskih voda prema vrsti (jezero, ribnjak, umjetni bazeni, more, ...)	ha	0		
				1.a.	Vodotoci	ha	42,00		
				2.	Udio površina površinskih voda u odnosu na površinu JLS	%	0,2%		
				2.a.	Vodotoci (dužina)	km	50		
		E.	Mineralne sirovine	1.	Broj i površina eksploatacijskih polja po vrstama mineralnih sirovina	broj ha	1 20,50		
				1.a.	Tehničko-građevni kamen	broj ha	1 20,50		
4.2.	ZAŠTIĆENE PRIRODNE VRIJEDNOSTI		Zaštićena područja prirode	1.	Broj i površina zaštićenih objekata prirodnih vrijednosti prema vrsti	broj ha	2 1319,93	MINGOR, Bioportal JU Baračeve špilje	
				2.	Broj i površina ekološke mreže – POVS	broj ha	8 2067,14		
				3.	Broj i površina ekološke mreže – POP	broj ha	2 1965,85		
4.3.	KULTURNA DOBRA		Struktura registriranih kulturnih dobara	1.	Broj zaštićenih nepokretnih kulturnih dobara	broj	4	MKM	
				2.	Broj i udio kulturnih dobara u obnovi	broj %	1 25,00		
				3.	Broj i udio ugroženih kulturnih dobara	broj %	0 0		
4.4.	PODRUČJA POSEBNIH KARAKTERISTIKA		Područja potencijalnih prirodnih i drugih nesreća		* OPISANO U TEKSTUALNOM OBRAZLOŽENJU				
5.	DOKUMENTI PROSTORNOG UREĐENJA								
5.1.	POKRIVENOST PROSTORNIM PLANOVIMA		Pokrivenost PP prema razini planova i izvješća	1.	Broj donesenih PP	broj	9	JLS	
				1.a.	PPUO	broj	1		
				1.b.	UPU	broj	6		
				1.c.	DPU	broj	2		
				2.	Broj donesenih izmjena i dopuna PP	broj	12		
				2.a.	PPUO	broj	8		
				2.b.	UPU	broj	3		
				2.c.	DPU	broj	1		
				3.	Broj PP u izradi	broj	0		
				4.	Broj izrađenih izvješća	broj	4		
5.2.	PROVEDBA PROSTORNIH PLANOVA			1.	Broj izdanih pojedinačnih akata prostornog uređenja po vrstama	broj ukupno	137		KŽ, UO za graditeljstvo i okoliš, JLS
				1.a.	Lokacijske dozvole	broj	6		
				1.b.	Rješenje o uvjetima građenja	broj	n.d.		
				1.c.	Potvrda glavnog projekta	broj	15		

			1.d.	Građevinske dozvole	broj	84	
			1.e.	Uporabne dozvole	broj	n.d.	
			1.f.	Rješenje o izvedenom stanju	broj	32	
5.3.	INSPEKCIJSKI NADZOR		1.	Nadzor urbanističke inspekcije (broj rješenja)	broj	n.d.	MPGI
			2.	Nadzor građevinske inspekcije (broj rješenja)	broj	n.d.	

Tumač kratica

n.d. = podatak nije dostupan

Bioportal - Informacijski sustava zaštite prirode

DPU – detaljni plan uređenja

DZS – Državni zavod za statistiku

HAKOM - Hrvatska regulatorna agencija za mrežne djelatnosti

HC – Hrvatske ceste

HEP - Hrvatska elektroprivreda

HOPS – operator prijenosnog sustava

HV – Hrvatske vode

JLS – jedinica lokalne samouprave (Općina Rakovica)

KŽ – Karlovačka županija

MINGOR – Ministarstvo gospodarstva i održivog razvoja

MKM – Ministarstvo kulture i medija

MPGI – Ministarstvo prostornog uređenja, graditeljstva i državne imovine

MRREI - Ministarstvo regionalnoga razvoja i fondova Europske unije

PP – prostorni plan

PPUO – Prostorni plan uređenja Općine Rakovica

UPU – urbanistički plan uređenja

ŽUC – Županijska uprava za ceste Karlovačke županije

III. Analiza provedbe prostornih planova i drugih dokumenata

3.1. Izrada prostornih planova

Županijski prostorni plan kojim je planirano i uređenje prostora na području Općine Rakovica je **Prostorni plan Karlovačke županije** („Glasnik Karlovačke županije”, broj 26/01, 33/01 – ispravak, 36/08 – pročišćeni tekst, 56/13, 07/14 – ispravak, 50b/14, 6c/17, 29c/17 – pročišćeni tekst, 8a/18, 19/18 – pročišćeni tekst, 57c/22). Plan je imao šest izmjena i dopuna objavljenih u Glasniku Karlovačke županije broj 36/08, 56/13, 50b/14, 6c/17, 8a/18, 57c/22, a u prosincu 2022. donesena je Odluka o izradi VII. izmjena i dopuna Prostornog plana Karlovačke županije, objavljeno u Glasniku Karlovačke županije broj 57c/22.

Na području Općine Rakovica na snazi su sljedeći prostorni planovi:

Prostorni plan uređenja Općine Rakovica koji je imao osam izmjena i dopuna od kojih je zadnja bila 2022. godine (Glasnik Karlovačke županije broj 30/05, 07/13, Službeni glasnik Općine Rakovica broj 01/15 – god. izd. II, 07/17 – god. izd. IV, 11/19 – god. izd. V, 10/19 – god. izd. VI, 09/20 – god. izd. VII, 04/22 – god. izd. IX, 08/22 – god. izd. IX)

Urbanistički planovi uređenja:

- UPU Grabovac – Cestovno Selo (Glasnik Karlovačke županije broj 09/08, Službeni glasnik Općine Rakovica broj 02/18 – god. izd. V, 01/21)
- UPU turističke zone Korana (Službeni glasnik Općine Rakovica broj 06/20 – god. izd. VII)
- UPU turističke zone Drežničko Selište – Čatrnja (Glasnik Karlovačke županije broj 28/10, Službeni glasnik Općine Rakovica broj 10/19 – god. izd. VI)
- UPU turističke zone Nova Kršlja (turističko naselje) (Službeni glasnik Općine Rakovica broj 09/18 – god. izd. IV)
- UPU poslovne zone Grabovac – Irinovac (Glasnik Karlovačke županije broj 09/08)
- UPU ugostiteljsko-turističke zone Drežnik Grad (Glasnik Karlovačke županije broj 09/08)

Detaljni planovi uređenja:

- DPU Puškarić groblja u Rakovici (Glasnik Karlovačke županije broj 26/11)
- DPU Žanić groblja u Drežnik Gradu (Glasnik Karlovačke županije broj 26/11)

Na dio Općine koji se nalazi u NP Plitvička jezera odnosi se i Prostorni plan područja posebnih obilježja – PPPPO Nacionalnog parka Plitvička jezera ("Narodne novine", br. 49/14, 32/18). Taj plan obuhvaća površinu od 792 ha na području naselja Selište Drežničko.

Dokumenti prostornog uređenja usvojeni u promatranom izvještajnom razdoblju (2019.-2022.):

1. IV. Izmjene i dopune PPUO Rakovica („Službeni glasnik Općine Rakovica“ broj 11/19)

Odlukom o izradi definirani su razlozi za pokretanje postupka izrade Izmjena i dopuna PPUO Rakovica:

- Izmjene i usklađenje planiranog koridora obilaznice državne ceste D1 za naselja Grabovac i Rakovica sa Prostornim planom uređenja Karlovačke županije i planovima Hrvatskih cesta
- Izmjene u grafičkom dijelu PPUO naselja Grabovac – Poduzetnička zona Grabovac kroz brisanje obveze izrade UPU IK6 jer je za navedenu zonu ishođena građevinska dozvola, a zona je dijelom izgrađena. Izmjene su potrebne i u tekstualnom dijelu provedbenih odredbi PPUO brisanjem uvjeta obveze izrade UPU IK6 jer su uvjeti gradnje u zoni IK već definirani u provedbenim odredbama PPUO.
- Usklađenje granica obuhvata Urbanističkog plana Grabovac cestovno selo uzimajući u obuhvat postojeću sabirnu prometnicu potrebnu za ulaz i priključenje zone T2 na državnu prometnicu D1
- Formiranje manje turističke zone T u naselju Selište Drežničko
- Izmjene-usklađenje infrastrukturnih koridora elektroopskrbe za potrebe HEP-a, te vodoopskrbe i odvodnje po projektu Aglomeracija Plitvička jezera
- Izmjene i dopune građevinskih područja naselja po zahtjevima građana
- Izmjene i dopune provedbenih odredbi i usklađenje istih po uočenim poteškoćama u provođenju vezano za maksimalne veličine parcela, uvjete gradnje u stambenim i turističkim zonama i dr.

Stručni izrađivač bila je Javna ustanova Zavod za prostorno uređenje Karlovačke županije.

2. V. Izmjene i dopune PPUO Rakovica („Službeni glasnik Općine Rakovica“ broj 10/19)

Razlozi za pokretanje izrade V. Izmjena i dopuna PPUO bili su:

- Izmjene i dopune UPU turističke zone Drežničko Selište – Čatrnja

Stručni izrađivač bila je Javna ustanova Zavod za prostorno uređenje Karlovačke županije.

3. Izmjene i dopune Urbanističkog plana uređenja turističke zone Drežničko selište – Čatrnja („Službeni glasnik Općine Rakovica“, broj 10/19).

Površina obuhvata: 34,7 ha.

Stručni izrađivač bila je tvrtka Akteracija d.o.o. iz Zagreba.

4. Urbanistički plan uređenja turističke zone Korana („Službeni glasnik Općine Rakovica“ broj 06/20)

Površina obuhvata: 61,5 ha.

Stručni izrađivač bila je tvrtka URBANISTICA d.o.o. iz Zagreba.

5. VI. Izmjene i dopune PPUO Rakovica („Službeni glasnik Općine Rakovica“ broj 09/20)

Razlozi za pokretanje izrade VI. Izmjena i dopuna PPUO bili su:

- Manje, tehničke točkaste izmjene i usklađenja koridora trase buduće obilaznice Rakovica-Grabovac i koridora buduće trase obilaznice Plitvičkih jezera sa planovima Hrvatskih cesta
- Izmjena granice građevinskog područja, manje proširenje građevinskog područja, na k. č. br. 961/2 u k. o. Rakovica, naselje Jelov Klanac, sada k. č. br. 2296 u k. o. Rakovica 1, zbog osiguranja uvjeta za rekonstrukciju objekta lovačkog doma.
- Izmjena u grafičkom dijelu naselja Grabovac karta 4-6b površina za iskorištavanje mineralnih sirovina E3 na način da se ista predvidi kao postojeće polje za sanaciju bez mogućnosti eksploatacije.
- Izmjene i dopune tekstualnog djela provedbenih odredbi, korekcije i usklađenje istih sa zakonskim obvezama i uvjetima javno pravnih tijela.

Stručni izrađivač bila je Javna ustanova Zavod za prostorno uređenje Karlovačke županije.

6. II. Izmjene i dopune Urbanističkog plana uređenja Grabovac – cestovno selo („Službeni glasnik Općine Rakovica“ broj 01/21)

Površina obuhvata: 58,9 ha

Stručni izrađivač bila je Javna ustanova Zavod za prostorno uređenje Karlovačke županije.

7. VII. Izmjene i dopune PPUO Rakovica („Službeni glasnik Općine Rakovica“ broj 04/22)

Razlozi za pokretanje izrade VII. Izmjena i dopuna PPUO bili su:

- prenošenje postojećeg PPUOR na nove katastarske podloge u naseljima obuhvaćenim novim k.o. Rakovica 1 i Drežnik 1, te usklađenje građevinskih područja i rubnih područja stare i nove izmjere sa prijašnjim k. o. Rakovica, k. o. Drežnik i k. o. Sadilovac
- izmjene kroz korekcije, smanjena i manja proširenja stambenih i turističkih namjena u granicama građevinskih područja naselja gdje je izgrađena komunalna infrastruktura
- usklađenja s planovima višeg reda, zakonskim propisima i mišljenjima i smjernicama javnopravnih tijela
- izmjene i dopune tekstualnog djela provedbenih odredbi kroz korekcije i usklađenje istih sa zakonskim obvezama, planovima višeg reda i uvjetima javno pravnih tijela.

Stručni izrađivač bila je Javna ustanova Zavod za prostorno uređenje Karlovačke županije.

8. VIII. Izmjene i dopune PPUO Rakovica („Službeni glasnik Općine Rakovica“ broj 06/22)

Razlozi za pokretanje izrade VIII. Izmjena i dopuna PPUO bili su:

- na temelju praćenja i ocjene stanja u prostoru, Izvješća o zaključcima stručne analize zaprimljenih inicijativa u 2021. godini o osnovanosti pokretanja postupka za izradu izmjena Prostornog plana uređenja Općine Rakovica, zaprimljenih zahtjeva za ID PPUO, kao i usklađenja ID PPUOR sa potrebama stanovništva i stanovanja te osiguranja uvjeta za razvoj gospodarstva i održivi rast i razvoj Općine Rakovica.

Stručni izrađivač bila je tvrtka Zona sto d.o.o. iz Zagreba.

Dokumenti prostornog uređenja u izradi:

U promatranom izvještajnom razdoblju svi dokumenti prostornog uređenja koji su bili u izradi su i usvojeni.

U vrijeme izrade ovog izvješća o stanju u prostoru (tijekom 2023 godine) u izradi su izmjene i dopune dva dokumenta prostornog uređenja:

- IX. Izmjene i dopune Prostornog plana uređenja Općine Rakovica
- II. Izmjene i dopune Urbanističkog plana uređenja Čatrnja- Drežničko Selište.

3.2. Provedba prostornih planova

Neposredna provedba prostornih planova

Provedba prostornih planova sastavni je dio prostornog planiranja. Propisana je Zakonom o prostornom uređenju u kojem je navedeno da se prostorni planovi provode izdavanjem lokacijske dozvole, dozvole za promjenu namjene i uporabu građevine, rješenja o utvrđivanju građevne čestice, potvrde parcelacijskog elaborata (akti za provedbu prostornih planova) te građevinske dozvole na temelju Zakona o gradnji.

Za područje Općine Rakovica pojedinačne akte prostornog uređenja izdaje Upravni odjel za prostorno uređenje, gradnju i zaštitu okoliša Karlovačke županije, Ispostava Slunj.

U promatranom izvještajnom razdoblju od 2019. – 2022. godine izdani su sljedeći akti za provedbu prostornih planova:

Tablica 47: Broj izdanih akata po vrstama u promatranom razdoblju 2019.-2022.

	2019.	2020.	2021.	2022.	UKUPNO
Lokacijska					6
Građevinska					84
Uporabna					
Rješenje o izvedenom stanju	23	4	3	2	32
Potvrda glavnog projekta					15
UKUPNO	23	4	3	2	137

Izvor podataka: Upravni odjel za graditeljstvo i okoliš Karlovačke županije, Odsjek za prostorno uređenje i graditeljstvo, Općina Rakovica

Tablica 48: Broj i površina za nove zgrade za koje su izdane građevinske dozvole

	Broj završenih stanova	Površina završenih stambenih zgrada	Površina završenih nestambenih zgrada
2016	6	356	863
2017.	4	425	894
2018.	7	787	750
2019.	9	1.917	1.912
2020.	1	78	3.460
2021.	9	983	468
Ukupno 2016.-2021.	36	4.546	8.347

Izvor podataka: Gradovi u statistici, Državni zavod za statistiku

3.3. Provedba drugih dokumenata koji utječu na prostor

Strateški dokumenti

Za Općinu Rakovica u izvještajnom razdoblju doneseni su sljedeći planski od utjecaja na prostor:

- Provedbeni program Općine Rakovica za razdoblje od 2021. do 2025. godine.
- Strategija razvoja turizma Općine Rakovica za razdoblje 2019. do 2024. godine

3.4. Provedba zaključaka, smjernica, prijedloga za unaprjeđenje, preporuka, aktivnosti odnosno mjera iz prethodnog izvješća o stanju u prostoru Općine Rakovica

U promatranom izvještajnom razdoblju od 2019. do 2022. godine realizirano je slijedeće:

Javna i društvena namjena

Rekonstrukcija i dogradnje Dječjeg vrtića Slunj – Područni odjel Pčelice

Rekonstrukcijom i nadogradnjom objekta Dječjeg vrtića u Selištu Drežničkom, vrtić je proširen za još jednu jasličku i jednu vrtićku skupinu, za ukupno 40 mjesta. Projektom je vrtić dobio novu opremu, namještaj, kuhinju i lift.

Uređenje zgrade Općine

Uređenje zgrade Općine uvelike će olakšati kvalitetu i rad zaposlenicima Općine Rakovica. U prizemlju zgrade predviđeni su prostori za rad udruga. 2022. godine opremljena je i kongresna dvorana.

Zaštitni radovi na nepokretnom kulturnom dobru (Stari grad Drežnik)

Uređenje i sanacija ziđa starog Drežnik grada.

Energetska obnova zgrade ambulante

Završetkom radova na obnovi zgrade ambulante postignut je energetska razred B (do obnove bio energ. razred D)

Izgradnja sjenica u Baračevim spiljama

Uređenje i obnova dječjih igrališta

Prometna infrastruktura

Građenje-rekonstrukcija lokalne (nerazvrstane) makadamske prometnice u naselju Grabovac, Općine Rakovica

Građenje-rekonstrukcija lokalne (nerazvrstane) makadamske prometnice u naselju Grabovac, Općine Rakovica omogućit će stanovnicima starog naselja Grabovac kvalitetniji pristup kućama, a stanovnicima novog naselja pristup do zemljišta koje obrađuju odnosno koriste za ispašu stoke. To će značiti veći prihod vlasnicima zemljišta uz rekonstruiranu prometnicu, što će utjecati na povećanje kvalitete života, te omogućiti ulaganja u poduzetništvo.

Građenje i uređenje nerazvrstanih cesta

2019. godina:

1. dio kolnika u naselju Korana (kod Špoljarića)
2. dio kolnika u naselju Selište Drežničko (kod Conjara)
3. dio kolnika u naselju Grabovac (kod Marića)
4. dio kolnika u naselju Grabovac (kod Hodaka)
5. dio kolnika u naselju Grabovac (Poduzetnička zona Grabovac)
6. kolnik u naselju Rakovica (kod Matešičke)
7. dio kolnika u naselju Čatrnja (autokamp – do Bićanića)

2020. godina:

1. kolnik na prometnici u naselju Grabovac (kod Nine Turkalja)
2. kolnik u naselju Selište Drežničko (Gojavići)
3. kolnik u Oštarskim Stanovima (Vranička)
4. dio kolnika u Selištu Drežničkom (Conjari)
5. kolnik u naselju Oštarski Stanovi (Cindrić)
6. dio kolnika u naselju Drežnik Grad (repetitor)
7. kolnik u naselju Rakovica (do Vrdoljaka)

2021. godina:

1. dio kolnika na prometnici u naselju Korita (iza Špoljarića)
2. dio kolnika u naselju Grabovac (do Žafrana)
3. kolnik u naselju Irinovac (kod Požege)
4. dio kolnika u naselju Grabovac (prema Crnkoviću)
5. kolnik u naselju Oštarski Stanovu (od D1 do Luketića)
6. dio kolnika u Brajdić Selu (Klisura)
7. kolnik u naselju Čatrnja (trafostanica – D1)
8. kolnik u naselju Čatrnja (do Špehara)

9. dio kolnika u naselju Drežnik Grad (Malkoči)
10. dio kolnika u naselju Brajdić Selo (Pogledalo)

2022. godina:

1. dio kolnika u naselju Jelov klanac (do Hodaka)
2. dio kolnika u naselju Selište Drežničko (do Poznanovića)
3. dio kolnika u naselju Čatrnja (Odačko Selo)
4. dio kolnika u naselju Rakovičko Selište (kod Rendulića)
5. dio kolnika u naselju Brajdić Selo (iza Žanića)
6. dio kolnika u naselju Selište Drežničko (Bent)
7. dio kolnika u naselju Rakovica (Gašparović Brdo)
8. dio kolnika u naselju Grabovac (dio Vrška)
9. dio kolnika u naselju Grabovac (ulaz kod Vukovića)

Komunalna i ostala infrastruktura

- ulaganje u javnu rasvjetu (nabava led lampi)
- nabava traktora za zimsku službu, košnju trave te malčiranje
- nabava kanti za odvojeno sakupljanje otpada
- nabava mini bagera

Izrada projektne dokumentacije

- idejni i glavni projekta za Bike Park Rakovica
- glavni projekt- Ruta vode

IV. Preporuke za unaprjeđenje održivog razvoja u prostoru s prijedlogom prioritarnih aktivnosti

4.1. Potrebe, mogućnosti i ograničenja daljnjeg održivog razvoja na prostoru Općine Rakovica obzirom na okolnosti, sektorska opterećenja i izazove

Osnovni preduvjet za skladan ukupni razvoj nekog područja je prostorna održivost uz racionalno korištenje i učinkovitu zaštitu prostora.

Na temelju Zakona o sustavu strateškog planiranja i upravljanja razvojem Republike Hrvatske te Uredbe o smjernicama za izradu akata strateškog planiranja od nacionalnog značaja i od značaja za jedinice lokalne i područne (regionalne) samouprave, Općinski načelnik Općine Rakovica u prosincu 2021. godine donio je Provedbeni program Općine Rakovica za razdoblje od 2021. do 2025. godine.

Provedbenim programom Općine Rakovica za razdoblje od 2021. do 2025. godine opisuju se prioritetne mjere i aktivnosti za postizanje posebnih ciljeva utvrđenih u planu razvoja jedinice područne (regionalne) samouprave te osigurava poveznica mjera s odgovarajućim stavkama u proračunu Općine Rakovica (aktivnostima i projektima) na kojima je potrebno planirati sredstva za provedbu.

Na temelju prioriteta razvoja definiranih unutar razvojnih mjera utvrđena je vizija Općine Rakovica za mandatno razdoblje izvršnog tijela koja je usklađena sa strateškim ciljevima, prioritetima i mjerama Nacionalne razvojne strategije do 2030. godine, a koja glasi:

„Kroz ulaganja u razvoj zelene infrastrukture, održivo gospodarstvo, digitalna rješenja, inovativne sadržaje u turizmu i kulturi te poticanjem izvrsnosti u području sporta i obrazovanja – Općina stvara pogodne uvjete za život i rad stanovnika. Povećanje kvalitete života sugrađana polazišna je osnova svake aktivnosti i projekta kojeg Općina provodi.“

Općina Rakovica, kroz Provedbeni program za razdoblje 2022.-2025. definirala je ukupno 14 razvojnih mjera i pratećih aktivnosti/projekata:

1. Uređenje naselja i stanovanje
 - 1.1. unapređivanje dostupnosti i kvalitete stanovanja (izgradnja dječjih igrališta, energetska obnova zgrada)
2. Prostorno i urbanističko planiranje
 - 2.1. aktivnosti vezane za prostorno planiranje
3. Komunalno gospodarstvo
 - 3.1. održavanje javnih površina
 - 3.2. razvoj i unapređenje različitih infrastrukturnih sustava (vodoopskrba, odvodnja)
 - 3.3. unapređenje javnih površina kroz ulaganje u infrastrukturu (javna rasvjeta)
4. Odgoj i obrazovanje
 - 4.1. modernizacija i unapređenje obrazovne i odgojne infrastrukture (rekonstrukcija škola)
 - 4.2. unapređenje i provedba programa cjeloživotnog obrazovanja
 - 4.3. subvencije i stipendije u obrazovanju
5. Briga o djeci
 - 5.1. redovna djelatnost vrtića
 - 5.2. unapređenje uvjeta za predškolski odgoj i obrazovanje
6. Socijalna skrb
 - 6.1. dodjela subvencija, pomoći i donacija (dodjela sredstava za ogrjev)
7. Primarna zdravstvena zaštita
 - 7.1. poboljšanje opremljenosti i unapređivanje uvjeta za pružanje zdravstvenih usluga
8. Kultura, tjelesna kultura i sport
 - 8.1. ulaganja u zaštitu kulturne baštine te očuvanje i promociju kulturnih i povijesnih vrijednosti (Kulturni dom Domovinskog rata i Rakovičkog ustanka, Stari grad Drežnik Grad)
 - 8.2. promicanje kulture i kulturnih sadržaja
 - 8.3. poticanje razvoja sporta i rekreacije (tekuće donacije za sport i rekreaciju)
 - 8.4. unaprjeđenje dostupnosti sportsko rekreacijskih sadržaja
9. Zaštita i unapređenje prirodnog okoliša

- 9.1. očuvanje i unapređivanje kvalitete okoliša (sanacija nelegalno odloženog otpada)
- 9.2. uspostava cjelovitog sustava za održivo gospodarenje otpadom
- 9.3. izgradnja građevina za gospodarenje otpadom (reciklažno dvorište)
10. Protupožarna i civilna zaštita
 - 10.1. poboljšanje opremljenosti i kapaciteta protupožarnih snaga
 - 10.2. aktivnosti vezane za pružanje vatrogasne i civilne zaštite (osposobljavanje članova dobrovoljnih vatrogasnih društava)
 - 10.3. organizacija i redovan rad sustava zaštite i spašavanja na području samoupravne jedinice
11. Promet i održavanje javnih prometnica
 - 11.1. unaprijeđenje i razvoj biciklističko- pješačke infrastrukture
 - 11.2. unapređenje i izgradnja cestovne infrastrukture
 - 11.3. poticanje korištenja ekološki prihvatljivih izvora energije u prometu
 - 11.4. razvoj i poboljšanje uvjeta za siguran promet
 - 11.5. poboljšanje sustava javnog prijevoza (izgradnja autobusnih stajališta)
 - 11.6. održavanje javnih prometnica i nerazvrstanih cesta
12. Gospodarski razvoj
 - 12.1. poticanje razvoja gospodarstva (uređenje poslovnih zona)
 - 12.2. subvencije poduzetnicima i poljoprivrednicima
 - 12.3. jačanje poduzetničke infrastrukture uspostavom poslovnih zona
 - 12.4. razvoj poduzetničke infrastrukture (poduzetnički inkubator)
 - 12.5. poticanje održivog razvoja turizma
13. Lokalna uprava i administracija
 - 13.1. digitalizacija usluga lokalne samouprave
 - 13.2. priprema projekata za sufinanciranje sredstvima ESI fondova
14. Zaustavljanje iseljavanja i poticanje nataliteta
 - 14.1. provedba natalitetnih politika i zaustavljanje iseljavanja mladih (dodjela potpora za novorođenčad, subvencije za vrtiće, stambeno zbrinjavanje)

Sastavni dijelovi procesa strateškog planiranja su praćenje i vrednovanje. Praćenje napretka u provedbi provedbenog programa Općine Rakovica obuhvaća procese prikupljanja, analize i usporedbe podataka o utvrđenim pokazateljima rezultata kojima se sustavno prati napredak provedbe mjera utvrđenih u aktu strateškog planiranja. Za potrebe praćenja napretka u provedbi mjera i ostvarivanju povezanih pokazatelja rezultata Općina Rakovica kao nositelj izrade radi godišnje izvješće o provedbi provedbenog programa.

4.2. Ocjena potrebe izrade novih i/ili izmjene i dopune postojećih prostornih planova na razini Općine

Svi dokumenti prostornog uređenja na području Općine Rakovica izrađeni su u skladu sa Pravilnikom o sadržaju, mjerilima kartografskih prikaza, obveznim prostornim pokazateljima i standardu elaborata prostornih planova (NN 106/98, 39/04, 45/04 i 163/04) te predstavljaju važeće podzakonske akte na temelju kojih je moguća provedba pojedinih zahvata u prostoru.

Prostorni planovi nove generacije

Zakon o prostornom uređenju planira uvođenje prostornih planova nove generacije, no donošenje novog plana nižeg reda uvjetovao je prethodnim donošenjem novog plana višeg reda; sukladno tome, novi prostorni planovi razine Općine Rakovica nisu mogli biti doneseni prije Državnog plana prostornog razvoja i novog Prostornog plana Karlovačke županije.

Odluka o izradi Državnog plana prostornog razvoja donesena je u travnju 2018. (NN 39/18), no u trenutku zaključenja ovog Izvješća plan još nije bio dovršen.

Izmjenama Zakona o prostornom uređenju, 2019. godine (NN 39/19), odredba o donošenju Državnog plana prostornog razvoja je brisana, ali je kao preduvjet za donošenje novih planova zadržano donošenje Pravilnika kojim će se pobliže odrediti sadržaj i standard planova nove generacije.

U sljedećem razdoblju potrebno je osigurati plansku regulaciju čitavog prostora Općine. Navedeno pretpostavlja donošenje ili izradu izmjena i dopuna urbanističkih planova uređenja čija je izrada propisana PPUO Rakovica.

U sljedećem razdoblju biti će potrebno pristupiti izradi planskih polazišta za izradu planova nove generacije, čija izrada je omogućena izmjenama i dopunama Zakona o prostornom uređenju. Ovo prije svega znači pripremu stručnih

planskih podloga kojima bi se izvršila detaljna analiza postojeće prostorno-planske dokumentacije te formuliranje strateških smjernica za pripremu polazišta za izradu nove generacije prostornih planova Općine.

Za sve prostorne planove na snazi mora se provesti postupak transformacije koji se vodi u elektroničkom sustavu „ePlanovi“

Izrada novih prostornih planova

Izmjenama i dopunama Zakona o prostornom uređenju omogućena je izrada novog Prostornog plana uređenja Općine.

Obveza izrade planova užih područja određena je PPUO Rakovica. Dinamika i prioriteti izrade tih planova odredit će se obzirom na razvojne potrebe Općine i mogućnosti osiguranja sredstava Općinskog proračuna.

Svi novi prostorni planovi moraju biti izrađeni kao planovi nove generacije u skladu sa Zakonu o prostornom uređenju i Pravilnikom o prostornim planovima.

Izmjene i dopune prostornih planova

U skladu sa zakonskim obvezama i stvarnim potrebama, u postupku pripreme izrade izmjena i dopuna važećih, ili novih dokumenata prostornog uređenja, potrebno je odrediti prioritete izrade elaborata i studija kojima će se analizirati pojedine teme i definirati elementi relevantni za prostorno uređenje.

Postupak izmjena i dopuna prostornih planova mora se provesti u elektroničkom sustavu „ePlanovi“.

Stavljanje izvan snage prostornih planova

Temeljem odredbi Zakona o prostornom uređenju, Općinsko vijeće Općine Rakovica, ukoliko se to ocijeni potrebnim u narednom razdoblju može donijeti odluku o stavljanju izvan snage pojedinih važećih prostornih planova. Procedura stavljanja prostornog plana izvan snage regulirana je Zakonom o prostornom uređenju.

4.3. Preporuke mjera i aktivnosti za unaprjeđenje prostornog razvoja

Zadaća sustava prostornog uređenja je na temelju postojećeg stanja i realne ocjene budućeg razvoj osigurati održivi razvoj Općine kroz sustav prostornih planova.

U cilju unaprjeđenja sustava prostornog uređenja predlaže se provođenje slijedećih prioritetnih aktivnosti:

- usvajanje Strategije prostornog razvoja Republike Hrvatske preduvjet je za donošenje državnog prostornog plana te izradu nove generacije prostornih planova županija. Ukoliko u sljedećem razdoblju bude pokrenuta izrada državnog prostornog plana ili dođe do priprema za izradu novog županijskog prostornog plana, Općina Rakovica treba aktivno pratiti navedene pripreme kako bi u navedene planove bila uključena planska polazišta od važnosti za prostor Općine
- Strategija razvoja Općine Rakovica preduvjet je za korištenje sredstava iz europskih strukturnih fondova. Strategijom je definiran akcijski plan provedbe razvojnih projekata od značaja za razvoj Općine. Projektne aktivnosti koje se planiraju temeljem Strategije moraju biti usklađene s dokumentima prostornog uređenja
- provođenje razvojnih mjera definiranih Provedbenim programom Općine Rakovica za razdoblje od 2021. do 2025. godine koji je donio je Općinski načelnik Općine Rakovica u prosincu 2021. godine. Za potrebe praćenja napretka u provedbi mjera i ostvarivanju povezanih pokazatelja rezultata ,Općina Rakovica će kao nositelj izrade raditi godišnje izvješće o provedbi provedbenog programa
- provoditi prioritetne ciljeve definirane Strategijom razvoja turizma Općine Rakovica 2019.-2024. *((Re)definiranje razvojne vizije turizma na području Općine, stvaranje pretpostavki za uspješno, dugoročno održivo, tržišno pozicioniranje destinacije objedinjavanjem turističke ponude i uspostava cjelovitog destinacijskog lanca vrijednosti, razvijanje turističkih proizvoda i sadržaja te definiranje njihovih nositelja, implementacija proizvoda, definiranje osnovnih promocijskih aktivnosti, pružanje strateškog okvira za privlačenje potencijalnih investitora, prepoznavanje razvojnih projekata/programa u domeni privatnog i javnog sektora, usmjeravanje aktivnosti korištenja sredstava EU fondova/programa).* Provedbom ovih mjera stvaraju se preduvjeti za unaprjeđenje Općine kao turističke destinacije.
- poduzimanje aktivnosti za dovršetak izrade započetih dokumenata prostornog uređenja te planiranje izrade novih dokumenata prostornog uređenja
- poduzimanje aktivnosti i osiguranje proračunskih sredstava u cilju izrade prostornih planova te provođenja dokumenata prostornog uređenja (sanacija degradiranih područja, sprječavanje negativnih procesa i ostvarivanje uvjeta za daljnji prostorni razvoj) na način da se osiguraju osnovni ciljevi prostornog uređenja - ravnomjeran prostorni razvoj usklađen s gospodarskim, društvenim i okolišnim polazištima

- poduzimanje aktivnosti i osiguranje sredstava za nabavu opreme i izobrazbu djelatnika na uspostavljanju informacijskog sustava prostornog uređenja, a u cilju provedbe zakonom utvrđene obaveze praćenja stanja u prostoru i području prostornog uređenja, te provođenja postupaka u sustavu „ePlanovi“

VI. Izvori podataka

1. Zakon o prostornom uređenju (NN 153/13, 65/17, 114/18, 39/19, 98/19)
2. Pravilnik o sadržaju i obveznim prostornim pokazateljima izvješća o stanju u prostoru (NN 48/14, 19/15)
3. Zakon o regionalnom razvoju Republike Hrvatske (NN 147/14, 123/17, 118/18)
4. Zakon o područjima posebne državne skrbi (NN 86/08., 57/11, 51/13, 148/13, 76/14, 147/14, 18/15, 106/18);
5. Odluka o razvrstavanju jedinica lokalne i područne (regionalne) samouprave prema stupnju razvijenosti (NN 132/17)
6. Strategija prostornog razvoja Republike Hrvatske (NN 106/17)
7. Program prostornog uređenja Republike Hrvatske (NN 50/99, 96/12, 84/13)
8. Prostorni plan Karlovačke županije, (Glasnik Karlovačke županije broj 26/01, 33/01 - ispravak, 36/08 - pročišćeni tekst, 56/13, 07/14 - ispravak, 50b/14, 6c/17, 29c/17 - pročišćeni tekst, 8a/18, 19/18 - pročišćeni tekst, 57c/22)
9. Prostorni plan Općine Rakovica ("Glasnik Karlovačke županije", broj 30/05, 7/13, "Službeni glasnik Općine Rakovica", broj 1/15, 7/17, 11/19, 10/19, 9/20, 8/22)
10. Mrežna stranica Općine Rakovica (www.rakovica.hr)
11. Provedbeni program Općine Rakovica za razdoblje 2021.-2025. godine, prosinac 2021. godine.
12. Izvješće o stanju u prostoru Općine Rakovica za razdoblje 2013. – 2018. godine („Službeni glasnik Općine Rakovica“ br. 11/2019;
13. Ministarstvo prostornog uređenja, graditeljstva i državne imovine (ispu.mgipu.hr)
14. Ministarstvo regionalnoga razvoja i fondova Europske unije, - Vrijednosti indeksa razvijenosti i pokazatelja za izračun indeksa razvijenosti na lokalnoj razini
15. Agencija za plaćanja u poljoprivredi, ribarstvu i ruralnom razvoju
16. Ministarstvo kulture, Registar kulturnih dobara
17. BIOPORTAL (<http://www.bioportal.hr/gis/>)
18. ARKOD (<http://preglednik.arkod.hr/ARKOD-Web/>)
19. Hrvatske ceste d.o.o. – Geoportal (<https://geoportal.hrvatske-cestes.hr/gis/>)
20. Središnji registar prostornih jedinica, Državna geodetska uprava (www.geoportal.dgu.hr)
21. Popisi stanovništva, Tablograma po naseljima, Statistička izvješća i drugi objavljeni podaci Državni zavod za statistiku (www.dzs.hr)
22. Model diferencijacije urbanih, ruralnih i prijelaznih naselja u Republici Hrvatskoj, Metodološke upute 67, DZS, Zagreb, 2011.
23. Registar udruga (registri.uprava.hr/#!udruga)
24. Registar tvrtki (www1.biznet.hr)
25. Registar eksploatacijskih polja u RH (rudarstvo.com/Eksploatacijska_polja.html)
26. Državni hidrometeorološki zavod, Sektor za hidrologiju - hidrološke postaje (hidro.dhz.hr)
27. Površine županija, gradova i općina u Republici Hrvatskoj, Državna geodetska uprava, Zagreb, 2002.
28. Ostali podaci raznih državnih institucija na razini države, županije i općine.

Na temelju članka 35.stavka 1. točke 2. Zakona o lokalnoj i područnoj (regionalnoj) samoupravi („Narodne novine“, broj 33/01, 60/01, 129/05, 109/07, 125/08, 36/09, 150/11, 144/12, 19/13,137/15, 123/17, 98/19 i 144/20), članka 102. Zakona o cestama („Narodne novine“, broj 84/11, 22/13, 54/13, 148/13, 92/14, 110/19, 144/21, 114/22 i 04/23), članka 62. Zakona o komunalnom gospodarstvu („Narodne novine“, broj 68/18, 110/18 i 32/20) te članka 24. Statuta Općine Rakovica ("Službeni glasnik Općine Rakovica", broj 11/20 - godina izdavanja VI, 11/21 - godina izdavanja VII, 12/21 - godina izdavanja VII, 7/22 - godina izdavanja VIII i 3/23), Općinsko vijeće Općine Rakovica na svojoj 25. sjednici održanoj dana 08. veljače 2024. godine donosi

ODLUKU

o proglašenju statusa javnog dobra u općoj uporabi - nerazvrstane ceste

Članak 1.

Ovom Odlukom utvrđuje se status nerazvrstane ceste- javnog dobra u općoj uporabi u neotuđivom vlasništvu Općine Rakovica , u k.o. Nova Kršlja, k.č. 2909, 1016, 1015, 1014, 1023/4, 1013, 1023/2, 4126, 4129, 1587, 1700, 1713, 1994, 1992, 1975, 2948, 1972/2, 1972/1, 4207, 1976/5, 1962, 1907/6, 4196, 1909, 1907/5, 1910/2, 1910/1, 2079, 210/1, 2099, 2114/3, 2117/5, 2190/2, 3130, 2157/1, 2170, 2240/4, 2169/3, 2976, 2240/3, 2248, 2298, 2314/4, 2383, 2975, 2441/2, 2373/3, 2373/2, 2373/1, 2370, 2369/3, 2369/2, 2367/2, 2673, 2983, 2479/5, 2479/1, 2482/5, 2482/4, 2486/2, 2486/1, 2488/2, 2488/1, 2503/3, 2504, 2605, 2986, 2858/5, 2858/3, 2585/2, 2515/2, 2515/1, 2516/2, 2516/1, 2570/2, 2517/1, 2987, 2530/5, 2530/4, 2536/3, označena kao nerazvrstana cesta pod oznakom: NC.25NK: Cesta Kordunski Ljeskovac-Basara-Koranski Lug.

Članak 2.

Temeljem ove Odluke provest će se postupak upisa nerazvrstane ceste u zemljišnu knjigu i evidentiranje pri nadležnom katastru sukladno odredbama članka 131. do 133. Zakona o cestama („Narodne novine“, broj 84/11, 22/13, 54/13, 148/13, 92/14, 110/19, 144/21, 114/22 i 04/23).

Članak 3.

Ova Odluka stupa na snagu osmi dan od dana objave u „Službenom glasniku Općine Rakovica“.

KLASA: 940-03/24-01/01
URBROJ: 2133-16-3-24-3
Rakovica, 08. veljače 2024.

Predsjednik Općinskog vijeća

Zoran Luketić, bacc. oec.

Na temelju članka 10. stavka 1. Zakona o plaćama u lokalnoj i područnoj (regionalnoj) samoupravi ("Narodne novine", broj 28/10 i 10/23) i članka 24. Statuta Općine Rakovica ("Službeni glasnik Općine Rakovica", broj 11/20-godina izdavanja VI, broj 11/21 ,12/21-godina izdavanja VII, 7/22- godina izdavanja VIII i 3/23), Općinsko vijeće Općine Rakovica na svojoj 25. sjednici održanoj dana 08. veljače 2024. godine donosi

ODLUKU

o izmjeni i dopuni Odluke o koeficijentima za obračun plaće službenika i namještenika

Članak 1.

U Članku 4. Odluke o koeficijentima za obračun plaće službenika i namještenika („Službeni glasnik Općine Rakovica“ broj 6/22-godina izdavanja VIII i 2/23) redci pod rednim brojem 13. i 14. mijenjaju se i glase:

13.	Referent – komunalni redar	2,45	11.
14.	Administrativni tajnik	2,45	11.

Članak 2.

Ova Odluka stupa na snagu osmi dan od dana objave u "Službenom glasniku Općine Rakovica".

KLASA: 120-01/22-01/03
URBROJ: 2133-16-3-24-7
Rakovica, 01. veljače 2024.

Predsjednik Općinskog vijeća
Zoran Luketić, bacc. oec.

II AKTI OPĆINSKOG NAČELNIKA

Na temelju članka 48. stavka 1. točka 4. Zakona o lokalnoj i područnoj (regionalnoj) samoupravi („Narodne novine“ broj: 33/01, 60/01, 129/05, 109/07, 125/08, 36/09, 36/09,150/11, 144/12, 19/13, 1375/15, 123/17, 98/19 i 144/20) i članka 39. stavka 6. Statuta Općine Rakovica ("Službeni glasnik Općine Rakovica" broj :11/20 - godina izdavanja VI, 11/21 - godina izdavanja VII i 12/21 - godina izdavanja VII, 7/22-godine izdavanja VIII i 3/23), načelnik Općine Rakovica donosi

ODLUKU o sufinanciranju troškova sterilizacije i kastracije pasa i mačaka na području Općine Rakovica u 2024. godini

Članak 1.

U cilju kontrole razmnožavanja i smanjenja broja napuštenih pasa i mačaka, Općina Rakovica sufinancirat će stanovnicima Općine Rakovica, posjednicima pasa i mačaka, dio troškova sterilizacije i kastracije u 2024. godini u sljedećim iznosima:

- 70,00 EUR za ženskog psa,
- 45,00 EUR za muškog psa,
- 45,00 EUR za žensku mačku,
- 30,00 EUR za muškog mačka.

Preostali iznos sredstva ukupne cijene sterilizacije ili kastracije psa ili mačke snosi posjednik životinje.

Članak 2.

(1) Posjednik životinje ostvaruje pravo na sufinanciranje sterilizacije ili kastracije jednog psa i jedne mačke uz sljedeće uvjete:

- da ima prijavljeno prebivalište na području Općine Rakovica,
- da ima podmirene sve obveze prema Proračunu Općine Rakovica.

Ukoliko se traži sufinanciranje sterilizacije ili kastracije psa isti mora biti čipiran.

(2) Zahtjev za sufinanciranje podnosi posjednik životinje, uz navedene dokaze, Jedinostvenom upravnom odjelu Općine Rakovica. Posjedniku koji ispunjava uvjete iz ovog članka izdaje se Rješenje kojim se odobrava sufinanciranje. Sredstva sufinanciranja uplaćuju se na račun ovlaštene veterinarske ustanove s kojom će Općina Rakovica sklopiti ugovor i istim podrobnije urediti postupak i način plaćanja od strane općine. Ukoliko posjednik životinje sam podmiri ukupan trošak sterilizacije ili kastracije kod ugovorne veterinarske ustanove s kojom je općina sklopila ugovor o vršenju navedenih usluga udio sufinanciranja uplatit će se na račun posjednika, uz uvjet da isti uz zahtjev priloži račun od ugovorne veterinarske ustanove o obavljenoj sterilizaciji ili kastraciji u toku 2024. godine i broj račun za uplatu sredstava sufinanciranja.

Članak 3.

(1) Sredstva potrebna za sufinanciranje sterilizacije i kastracije osiguravaju se u Proračunu Općine Rakovica, Program 5016: Ostale potrebe komunalnog gospodarstva, Aktivnost A100006: Sterilizacija i kastracija pasa i mačaka.

(2) Jedinostveni upravni odjel Općine Rakovica zaprima zahtjeve stranaka i vodi evidenciju o izdanim rješenjima i utrošku sredstva. Zahtjevi za sredstva sufinanciranja se zaprimaju do 01. prosinca tekuće godine, odnosno do utroška planiranih sredstva u općinskom proračunu.

Članak 4.

Ova Odluka stupa na snagu osmi dan donošenja a objavit će se u „Službenom glasniku Općine Rakovica“.

Općinski načelnik

Mihovil Bićanić, univ.bacc.ing.traff.

Općinski načelnik Općine Rakovica, na osnovu članka 55. Zakona o komunalnom gospodarstvu ("Narodne novine" br.68/18, 110/18 i 32/20), te članka 39. stavka 6. Statuta Općine Rakovica ("Službeni glasnik Općine Rakovica", broj 11/20 - godina izdavanja VI, 11/21 – godina izdavanja VII, 12/21 - godina izdavanja VII, 7/22 - godina izdavanja VIII i 3/23), izdaje

SUGLASNOST**na izmjene i dopune cijene kooperanata za obavljanje komunalnih usluga održavanja nerazvrstanih cesta u zimskom periodu – čišćenje snijega sezona studeni-prosinac 2023. i siječanj-travanj 2024. godine****I.**

Daje se suglasnost Rakovici d.o.o. iz Rakovice, Rakovica 32, OIB 46676649670 na izmjene i dopune cijene kooperanata: Obrt za čišćenje Špehar, vl. Damir Špehar, OIB 24579643966, Drežnik Grad 115, Rakovica i Komunalac d.o.o. Korenica, OIB 35080102633, Trg Sv. Juraja 12, Korenica za usluge održavanja nerazvrstanih cesta u zimskom periodu, za čišćenje snijega s istih na području Općine Rakovica, predložene u dopisu komunalnog društva Rakovica d.o.o., KLASA:363-02/23-01/01, URBROJ:2133-16-02-03/01-24-4 od 2. siječnja 2024. godine.

II.

Usvojene cijene primjenjuju se od 02.01.2024. godine do 15. 04. 2024. godine za zimsku sezonu 2023/2024 godine. Usvojene cijene mogu se iznimno primijeniti i za potrebe čišćenja snijega izvan definiranih termina ukoliko se pojave vremenske nepogode sa znatnim oborinama i isto opravdano zahtjeva čišćenje snijega. Rakovica d.o.o. dužna je sukladno članku 55. stavku 7. Zakona o komunalnom gospodarstvu ("Narodne novine", broj 68/18, 110/18 i 32/20), cjenik predmetnih usluga objaviti na svojoj oglasnoj ploči i na svojim mrežnim stranicama.

III.

Sastavni dio ove Suglasnosti je dopis Rakovice d.o.o. s prijedlogom izmjena i dopuna cijena kooperanata na održavanju nerazvrstanih cesta u zimskom periodu preko kooperanata, KLASA:363-02/23-01/01, URBROJ:2133-16-02-03/01-24-4 od 2. siječnja 2024. godine.

IV.

Ova Suglasnost stupa na snagu danom donošenja, a objavit će se u „Službenom glasniku Općine Rakovica“.

KLASA: 363-02/23-01/10
URBROJ: 2133-16-1-24-7
Rakovica, 02.01.2024.

Općinski načelnik

Mihovil Bičanić, univ.bacc.ing.traff.

Na temelju članka 5. Odluke o uvjetima i načinu stipendiranja učenika i studenata ("Službeni glasnik Općine Rakovica", broj 3/18- godina izdavanja V), članka 35. Zakona o lokalnoj i područnoj (regionalnoj) samoupravi ("Narodne novine", broj 33/01, 60/01-vjerodostojno tumačenje, 129/05, 109/07, 125/08, 36/09, 150/11, 144/12, 19/13 - pročišćeni tekst, 123/17, 98/19 i 144/20) te članka 39. Statuta Općine Rakovica ("Službeni glasnik Općine Rakovica", broj 11/20 - godina izdavanja VI, 11/21 – godina izdavanja VII, 12/21 - godina izdavanja VII, 7/22 – godina izdavanja VIII i 3/23), Općinski načelnik Općine Rakovica, dana 02. veljače 2024. godine donosi

PRAVILNIK**o stipendiranju učenika i studenata na području Općine Rakovica****I. OPĆE ODREDBE****Članak 1.**

Pravilnikom o stipendiranju učenika i studenata na području Općine Rakovica (u daljnjem tekstu: Pravilnik) utvrđuju se uvjeti, kriteriji i postupak bodovanja za ostvarivanje prava na dodjelu stipendija učenicima i studentima sa prebivalištem na području Općine Rakovica, prava i obveze korisnika stipendije, kao i ostale odredbe vezane za provođenje postupka stipendiranja.

Članak 2.

Sredstva za stipendiranje osiguravaju se u Proračunu Općine Rakovica. Sukladno sredstvima planiranim u Proračunu, načelnik Općine Rakovica (u daljnjem tekstu: načelnik) donosi Odluku o broju i visini stipendija za tekuću školsku/akademsku godinu.

U slučaju da Povjerenstvo za dodjelu stipendija učenicima i studentima (u daljnjem tekstu: Povjerenstvo), nakon obrade pristiglih prijava kandidata, utvrdi da se u pojedinoj kategoriji stipendiranja, zbog nedovoljnog broja prijava, odnosno nedovoljnog broja prijava koje udovoljavaju uvjetima natječaja, ne može dodijeliti predviđen broj stipendija, Povjerenstvo može Odlukom o dodjeli stipendija dodijeliti veći, odnosno manji broj stipendija u pojedinoj kategoriji

stipendiranja u odnosu na broj utvrđen u Odluci načelnika o broju i visini stipendija za tekuću školsku/akademsku godinu.

II. KATEGORIJE STIPENDIRANJA

Članak 3.

Stipendije se dodjeljuju učenicima i studentima prema sljedećim kategorijama:

1. **stipendije za darovite učenike i studente**
2. **stipendije za učenike i studente koji se školuju za deficitarna zanimanja**
3. **stipendije za učenike i studente slabijeg socijalnog stanja**

Kandidati (učenici i studenti) mogu podnijeti prijavu za više kategorija stipendija, ali mogu ostvariti pravo na stipendiju u samo jednoj kategoriji. Kandidati koji se prijavljuju u više kategorija moraju dostaviti potpunu dokumentaciju za svaku prijavu u pojedinoj kategoriji. Prijava za svaku od kategorija dostavlja se odvojeno.

III. OPĆI UVJETI ZA DODJELU STIPENDIJA

Članak 4.

Za dodjelu stipendije mogu se natjecati učenici i studenti koji ispunjavaju sljedeće opće uvjete:

1. *da su državljani Republike Hrvatske, s prebivalištem na području Općine Rakovica, što se utvrđuje službenim uvidom u podatke MUP-a*
2. *da su redoviti polaznici srednje škole, odnosno redoviti studenti na javnim obrazovnim ustanovama u Republici Hrvatskoj, što dokazuju potvrdom obrazovne ustanove o upisu u tekuću školsku/akademsku godinu*
3. *učenici (podnosiitelji prijave) ne smiju biti stariji od 20 godina, a studenti od 27 godina*
4. *da prosjek primanja, za učenike/studente slabijeg socijalnog stanja, po članu zajedničkog domaćinstva ne prelazi 350,00 eura mjesečno što se dokazuje podacima o prihodima svih članova kućanstva koji se pribavljaju od Porezne uprave (po osnovi darovitosti i deficitarnih zanimanja nema gornje granice prosjeka)*
5. *da već nisu korisnici stipendije ili drugog oblika novčanog primanja koje ima obilježja stipendije, što dokazuju izjavom*

IV. POSEBNI UVJETI ZA DODJELU STIPENDIJA

Članak 5.

1. DAROVITI UČENICI I STUDENTI

učenici – opći uspjeh (prosjek ocjena) u prethodnom razredu srednje škole najmanje	4,50
ili za učenike 1. razreda prosjek ocjena osmog razreda osnovne škole najmanje	4,50
studenti – opći uspjeh (prosjek ocjena) u prethodnoj godini studija najmanje	4,30
ili za studente 1. godine prosjek zadnjeg razreda srednje škole najmanje	4,50

2. UČENICI I STUDENTI KOJI SE ŠKOLUJU ZA DEFICITARNA ZANIMANJA

učenici – opći uspjeh	
(prosjek ocjena) u prethodnom razredu srednje škole najmanje	2,70
ili za učenike 1. razreda prosjek ocjena 8. razreda osnovne škole najmanje	3,30
studenti – opći uspjeh	
(prosjek ocjena) u prethodnoj godini studija najmanje	3,00
ili za studente 1. godine prosjek zadnjeg razreda srednje škole najmanje	3,30

3. UČENICI I STUDENTI SLABIJEG SOCIJALNOG STANJA

učenici – opći uspjeh (prosjek ocjena) u prethodnom razredu najmanje	3,50
ili za učenike 1. razreda prosjek ocjena 8. razreda osnovne škole najmanje	4,00
studenti – opći uspjeh (prosjek ocjena) u prethodnoj godini studija najmanje	3,00
ili za studente 1. godine prosjek zadnjeg razreda srednje škole najmanje	3,50

V. KRITERIJI ZA DODJELU STIPENDIJA

Članak 6.

1. **Darovitost učenika i studenata** utvrđuje se na temelju postignutog uspjeha i drugih postignutih značajnih rezultata u natjecanjima, izvannastavnim aktivnostima, znanosti, umjetnosti i sportu. Kriteriji na temelju kojih se vrši odabir kandidata za dodjelu stipendija darovitim učenicima i studentima su:

- A) Opći uspjeh
- B) Top 10 studenti (među 10% najboljih studenata)
- C) Natjecanja, nagrade, priznanja
- D) Materijalni status
- E) Socijalni status
- F) Zdravstveni status
- G) Sudjelovanje roditelja u Domovinskom ratu

2. Kriteriji na temelju kojih se vrši odabir kandidata za dodjelu stipendija učenicima i studentima koji se školuju za **deficitarna zanimanja** i učenicima i studentima **slabijeg socijalnog stanja** su:

- A) Opći uspjeh
- B) Materijalni status
- C) Socijalni status
- D) Zdravstveni status
- E) Sudjelovanje roditelja u Domovinskom ratu

VI. POSTUPAK BODOVANJA

Članak 7.

DAROVITI UČENICI I STUDENTI

Učenicima i studentima koji se prijavljuju na listu prioriteta po osnovi darovitosti boduju se prema sljedećim kriterijima:

A) Opći uspjeh

Opći uspjeh utvrđuje se jedinstvenom prosječnom ocjenom svih predmeta za prethodnu školsku/akademsku godinu. Opći uspjeh **učenici** dokazuju svjedodžbom prethodnog razreda srednje škole/prethodnog razreda osnovne škole, a **studenti** potvrdom obrazovne ustanove o ostvarenom prosjeku ocjena prethodne godine studija/prethodnog razreda srednje škole.

Učenici

	2.-4. razred	1. razred
Prosjek ocjena	bodova	bodova
4,50 - 4,69	10	7
4,70- 4,99	15	12
5,00	20	17

Studenti

	2. godina na više	1. godina
Prosjek ocjena	bodova	bodova
4,30 – 4,49	12	
4,50 – 4,69	18	12
4,70 – 4,99	24	18
5,00	30	24

B) Top 10 studenti

Studenti koji se po prosječnoj ocjeni položenih ispita prethodne godine studija nalaze u 10% najbolje plasiranih studenata na svojoj godini studija, ostvaruju **10 bodova**.
Bodovi se ostvaruju na temelju odgovarajuće potvrde od obrazovne ustanove.

C) Natjecanja, nagrade i priznanja

Sudjelovanje i uspjeh učenika i studenata na natjecanjima, susretima i smotrama propisanim od strane Ministarstva znanosti i obrazovanja dokazuju se diplomom ili drugom službenom potvrdom nadležnih tijela natjecanja, Agencije za odgoj i obrazovanje, Agencije za strukovno obrazovanje i obrazovanje odraslih, Hrvatskog školskog sportskog saveza.

Bodovi za sudjelovanje i ostvarene rezultate na natjecanjima odnose se na prethodnu školsku/akademsku godinu.

Bodovanje natjecanja vrši se na način da se za sudjelovanje na više razina uzima ono koje je za podnositelja zahtjeva najpovoljnije i to za svako područje natjecanja posebno. Osvojene nagrade dokazuju se diplomom ili drugim dokazom o dodijeljenoj nagradi.

Bodovi za ostvarene rezultate na natjecanjima, susretima i smotrama propisanim od strane Agencije za odgoj i obrazovanje i Agencije za strukovno obrazovanje i obrazovanje odraslih, utvrđuju se kako slijedi:

Županijsko natjecanje

1. mjesto	10 bodova
2. mjesto	8 bodova
3. mjesto	6 bodova

Državno natjecanje

1. mjesto	20 bodova
2. mjesto	15 bodova
3. mjesto	12 bodova
sudjelovanje	3 boda

Bodovi za ostvarene rezultate na natjecanjima propisanim od strane Hrvatskog školskog sportskog saveza, utvrđuju se kako slijedi:

Regionalno natjecanje

1. mjesto	3 boda
2. mjesto	2 boda
3. mjesto	1 bod

Državno natjecanje

1. mjesto	5 bodova
2. mjesto	4 boda
3. mjesto	3 boda
sudjelovanje	2 boda

Nagrade

Nagrada obrazovne ustanove prema odluci ravnatelja obrazovne ustanove za najizvršnijeg učenika ili studenta, dekanova nagrada, rektorova nagrada i druge posebne nagrade od strane rektora, dekana, sveučilišta/veleučilišta koje su priznate od Ministarstva znanosti i obrazovanja

15 bodova.

Radovi

Objavljeni znanstveno – stručni radovi u struci studenata u recenziranoj domaćoj ili stranoj publikaciji (boduje se samo jedan rad)

10 bodova.

D) Materijalni status

Ukupna primanja dijele se na broj članova zajedničkog domaćinstva iskazan u izjavi koja je sastavni dio zahtjeva za dodjelu stipendija.

U prihod domaćinstva ne ulazi doplatak za djecu, naknade na ime tjelesnog oštećenja, stalna novčana socijalna pomoć te naknada za njegu i pomoć, prihod ostvaren radom preko učeničkog ili studentskog servisa, kao ni stipendije ili ostale jednokratne pomoći.

Ukupna primanja svih punoljetnih članova iskazuju se za razdoblje od 01. 01. do 30. 09. tekuće godine podacima o prihodima svih članova kućanstva koje izdaje Porezna uprava, a dijele se na broj članova zajedničkog domaćinstva iskazan u izjavi koja je sastavni dio zahtjeva za dodjelu stipendija.

Ukoliko je kandidat jedini član domaćinstva, a iskazao je da ne ostvaruje nikakav prihod, Povjerenstvo može zatražiti dodatnu dokumentaciju radi utvrđivanja izvora prihoda za podmirivanje troškova domaćinstva u kojem kandidat živi.

Po osnovi materijalnog statusa kandidati ostvaruju bodove na sljedeći način:

do 67,00 €	12 bodova
od 67,00 € do 133,00 €	10 bodova
od 133,00 € do 200,00 €	8 bodova

od 200,00 € do 266,00 €	6 bodova
od 266,00 € do 332,00 €	4 boda
od 332,00 € do 400,00 €	2 boda
od 400,00 € do 460,00 €	1 bod
od 460,00 € nadalje	0 bodova

E) Socijalni status

- Kandidati bez oba roditelja (umrli, nestali)	10 bodova
- Kandidati bez jednog roditelja (umrli, nestali)	8 bodova
- Kandidati iz obitelji s troje i više djece od kojih je barem dvoje na redovnom školovanju	6 bodova
- Kandidati iz obitelji s dvoje djece koja su na redovnom školovanju	4 boda

Dokazi:

- Za umrle: izvod iz matične knjige umrlih
- Za nestale: izjava, rodni list
- Za braću i sestre koji se školuju: potvrda obrazovne ustanove o redovnom školovanju

F) Zdravstveni status

Kandidati s tjelesnim oštećenjem ili težim kroničnim bolestima (70% i više invaliditeta), ostvaruju **3 boda.**

Kandidati čiji članovi uže obitelji (roditelji, brat, sestra) imaju tjelesno oštećenje ili težu kroničnu bolest (80% i više invaliditeta), a da isto nisu zadobili u borbi protiv Republike Hrvatske, ostvaraju **1 bod.**

Dokaz: Rješenje o utvrđivanju invaliditeta izdano od strane Hrvatskog zavoda za mirovinsko osiguranje

G) Sudjelovanje roditelja u Domovinskom ratu

Kandidati čiji su roditelji hrvatski branitelji iz Domovinskog rata koji su sudjelovali u obrani suvereniteta Republike Hrvatske u razdoblju 5. kolovoza 1990. godine do 15. siječnja 1992. godine, najmanje 60 dana, ostvaruju **3 boda.**

Kandidati čiji su roditelji hrvatski branitelji iz Domovinskog rata koji su sudjelovali u obrani suvereniteta Republike Hrvatske u razdoblju 15. siječnja 1992. godine do 30. prosinca 1995. godine, najmanje 60 dana, ostvaruju **1 bod.**

Dokaz: Potvrda Ministarstva obrane, odnosno Ministarstva unutarnjih poslova RH.

Kandidati čiji su roditelji hrvatski branitelji iz Domovinskog rata koji su sudjelovali u obrani suvereniteta Republike Hrvatske u razdoblju 5. kolovoza 1990. godine do 30. prosinca 1995. godine, a u tom su razdoblju bili zatočeni koncentracijskih logora, ostvaruju **1 bod.**

Kandidati – djeca vojnih i civilnih invalida iz Domovinskog rata ostvaruju dodatne bodove prema postotku tjelesnog oštećenja roditelja, kako slijedi:

- od 40 do 60%	1 bod
- od 60 do 80%	2 boda
- od 80 do 100%	3 boda

Dokazi:

- Rješenje o utvrđivanju invaliditeta za teže kronične bolesti kandidata ili članova uže obitelji
- Potvrda Uprave za zatočene i nestale Ministarstva hrvatskih branitelja Republike Hrvatske

Članak 8.**UČENICI I STUDENTI KOJI SE ŠKOLUJU ZA DEFICITARNA ZANIMANJA**

Odluku o deficitarnim zanimanjima donosi načelnik, a sukladno preporuci Hrvatskog zavoda za zapošljavanje za obrazovnu politiku i politiku stipendiranja.

Učenici i studenti koji se prijavljuju na listu prioriteta po osnovi deficitarnosti zanimanja boduju se po sljedećim kriterijima:

A) Opći uspjeh

Opći uspjeh utvrđuje se jedinstvenom prosječnom ocjenom svih predmeta za prethodnu školsku/akademsku godinu. Opći uspjeh **učenici 1. razreda** srednje škole dokazuju svjedodžbom 8. razreda, a **učenici 2. i viših razreda** srednje

škole svjedodžbom prethodnog razreda srednje škole. **Studenti 2. godine i naviše** opći uspjeh dokazuju potvrdom obrazovne ustanove o ostvarenom prosjeku ocjena prethodne godine studija, a **studenti 1. godine** studija svjedodžbom zadnje godine srednjoškolskog obrazovanja.

Učenici

	2.-4. razred	1. razred
Prosjek ocjena	bodova	bodova
2,70 – 2,99	1	
3,00 – 3,29	3	
3,30 – 3,49	5	2
3,50 – 3,99	8	4
4,00 – 4,49	10	5
4,50 – 4,79	12	6
4,80 – 4,99	15	7
5,00	18	8

Studenti

	2. godina na više	1. godina
Prosjek ocjena	bodova	bodova
3,00 – 3,29	2	
3,30 – 3,49	4	2
3,50 – 3,69	6	3
3,70 – 3,99	8	4
4,00 – 4,29	10	5
4,30 – 4,49	12	6
4,50 – 4,69	15	7
4,70 – 4,99	18	8
5,00	20	9

B) materijalni status

Ukupna primanja dijele se na broj članova zajedničkog domaćinstva iskazan u izjavi koja je sastavni dio zahtjeva za dodjelu stipendija.

U prihod domaćinstva ne ulazi doplatak za djecu, naknade na ime tjelesnog oštećenja, stalna novčana socijalna pomoć te naknada za njegu i pomoć, prihod ostvaren radom preko učeničkog ili studentskog servisa, kao ni stipendije ili ostale jednokratne pomoći.

Ukupna primanja svih punoljetnih članova iskazuju se za razdoblje od 01. 01. do 30. 09. tekuće godine podacima o prihodima svih članova kućanstva koje izdaje Porezna uprava, a dijele se na broj članova zajedničkog domaćinstva iskazan u izjavi koja je sastavni dio zahtjeva za dodjelu stipendija.

Ukoliko je kandidat jedini član domaćinstva, a iskazao je da ne ostvaruje nikakav prihod, Povjerenstvo može zatražiti dodatnu dokumentaciju radi utvrđivanja izvora prihoda za podmirivanje troškova domaćinstva u kojem kandidat živi.

Po osnovi materijalnog statusa kandidati ostvaruju bodove na sljedeći način:

do 67,00 €	12 bodova
od 67,00 € do 133,00 €	10 bodova
od 133,00 € do 200,00 €	8 bodova
od 200,00 € do 266,00 €	6 bodova
od 266,00 € do 332,00 €	4 boda
od 332,00 € do 400,00 €	2 boda
od 400,00 € do 460,00 €	1 bod
od 460,00 € nadalje	0 bodova

C) Socijalni status

- Kandidati bez oba roditelja (umrli, nestali)	10 bodova
- Kandidati bez jednog roditelja (umrli, nestali)	8 bodova
- Kandidati iz obitelji s troje i više djece od kojih je barem dvoje na redovnom školovanju	6 bodova
- Kandidati iz obitelji s dvoje djece koja su na redovnom školovanju	4 boda

Dokazi:

- Za umrle: izvod iz matične knjige umrlih
- Za nestale: izjava, rodni list
- Za braću i sestre koji se školuju: potvrda obrazovne ustanove o redovnom školovanju

D) Zdravstveni status

Kandidati s tjelesnim oštećenjem ili težim kroničnim bolestima (70% i više invaliditeta), ostvaruju **3 boda.**

Kandidati čiji članovi uže obitelji (roditelji, brat, sestra) imaju tjelesno oštećenje ili težu kroničnu bolest (80% i više invaliditeta), a da isto nisu zadobili u borbi protiv Republike Hrvatske, ostvaraju **1 bod.**

Dokaz: Rješenje o utvrđivanju invaliditeta izdano od strane Hrvatskog zavoda za mirovinsko osiguranje

E) Sudjelovanje roditelja u Domovinskom ratu

Kandidati čiji su roditelji hrvatski branitelji iz Domovinskog rata koji su sudjelovali u obrani suvereniteta Republike Hrvatske u razdoblju 5. kolovoza 1990. godine do 15. siječnja 1992. godine, najmanje 60 dana, ostvaruju **3 boda.**

Kandidati čiji su roditelji hrvatski branitelji iz Domovinskog rata koji su sudjelovali u obrani suvereniteta Republike Hrvatske u razdoblju 15. siječnja 1992. godine do 30. prosinca 1995. godine, najmanje 60 dana, ostvaruju **1 bod.**

Dokaz: Potvrda Ministarstva obrane, odnosno Ministarstva unutarnjih poslova RH.

Kandidati čiji su roditelji hrvatski branitelji iz Domovinskog rata koji su sudjelovali u obrani suvereniteta Republike Hrvatske u razdoblju 5. kolovoza 1990. godine do 30. prosinca 1995. godine, a u tom su razdoblju bili zatočenici koncentracijskih logora, ostvaruju **1 bod.**

Kandidati – djeca vojnih i civilnih invalida iz Domovinskog rata ostvaruju dodatne bodove prema postotku tjelesnog oštećenja roditelja, kako slijedi:

- od 40 do 60% **1 bod**
- od 60 do 80% **2 boda**
- od 80 do 100% **3 boda**

Dokazi:

- Rješenje o utvrđivanju invaliditeta za teže kronične bolesti kandidata ili članova uže obitelji
- Potvrda Uprave za zatočene i nestale Ministarstva hrvatskih branitelja Republike Hrvatske.

Članak 9.**UČENICI I STUDENTI SLABIJEG SOCIJALNOG STANJA**

Učenici i studenti koji se prijavljuju na listu prioriteta po osnovi slabijeg socijalnog stanja boduju se po sljedećim kriterijima:

A) Opći uspjeh

Opći uspjeh utvrđuje se jedinstvenom prosječnom ocjenom svih predmeta za prethodnu školsku/akademsku godinu. Opći uspjeh **učenici** srednje škole dokazuju svjedodžbom prethodnog razreda srednje škole, a **studenti** potvrdom obrazovne ustanove o ostvarenom prosjeku ocjena prethodne godine studija.

Učenici

	2.– 4. razred	1. razred
Prosjek ocjena	bodova	bodova
3,50 – 3,99	8	
4,00 – 4,49	10	2
4,50 – 4,79	12	4
4,80 – 4,99	15	6
5,00	18	8

Studenti

	2. godina na više	1. godina
Prosjek ocjena	bodova	bodova
3,00 – 3,50	6	
3,50 – 3,99	8	2
4,00 – 4,29	10	4
4,30 – 4,49	12	6
4,50 – 4,69	15	8
4,70 – 4,99	18	9
5,00	20	10

B) materijalni status

Za kandidate koji se prijavljuju na listu prioriteta po osnovi slabijeg socijalnog stanja, prosjek prihoda po članu zajedničkog domaćinstva ne smije prelaziti 350,00 € mjesečno.

Po osnovi materijalnog statusa kandidati ostvaruju bodove na sljedeći način:

do 54,00 €	30 bodova
od 54,00 € do 93,00 €	25 bodova
od 93,00 € do 120,00 €	20 bodova
od 120,00 € do 146,00 €	15 bodova
od 146,00 € do 173,00 €	10 bodova
od 173,00 € do 213,00 €	8 bodova
od 213,00 € do 270,00 €	4 boda
od 270,00 € do 350,00 €	2 boda

Ukupna primanja svih punoljetnih članova iskazuju se za razdoblje od 01. 01. do 30. 09. tekuće godine, a dijele se na broj članova zajedničkog domaćinstva iskazan u izjavi priloženoj zahtjevu za dodjelu stipendija.

Ukupna primanja svih punoljetnih članova iskazuju se podacima o prihodima svih članova kućanstva koje izdaje Porezna uprava.

Ukoliko je kandidat jedini član domaćinstva, a iskazao je da ne ostvaruje nikakav prihod, Povjerenstvo može zatražiti dodatnu dokumentaciju radi utvrđivanja izvora prihoda za podmirivanje troškova domaćinstva u kojem kandidat živi. U prihod domaćinstva ne ulazi doplatak za djecu, naknade na ime tjelesnog oštećenja, stalna novčana socijalna pomoć te naknada za njegu i pomoć, prihod ostvaren radom preko učeničkog ili studentskog servisa, kao ni stipendije ili ostale jednokratne pomoći.

C) Socijalni status

- Kandidati bez oba roditelja (umrli, nestali)	20 bodova
- Kandidati bez jednog roditelja (umrli, nestali)	10 bodova
- Kandidati iz obitelji s troje i više djece od kojih je barem dvoje na redovnom školovanju	8 bodova
- Kandidati iz obitelji s dvoje djece koja su na redovnom školovanju	6 bodova

Dokazi:

- Za umrle: izvod iz matične knjige umrlih
- Za nestale: izjava, rodni list
- Za braću i sestre koji se školuju: potvrda obrazovne ustanove o redovnom školovanju

D) Zdravstveni status

Kandidati s tjelesnim oštećenjem ili težim kroničnim bolestima (70% i više invaliditeta), ostvaruju **4 boda.**
Kandidati čiji članovi uže obitelji (roditelji, brat, sestra) imaju tjelesno oštećenje ili težu kroničnu bolest (80% i više invaliditeta), a da isto nisu zadobili u borbi protiv Republike Hrvatske, ostvaraju **2 boda.**

Dokaz: Rješenje o utvrđivanju invaliditeta

E) Sudjelovanje roditelja u Domovinskom ratu

Kandidati čiji su roditelji hrvatski branitelji iz Domovinskog rata koji su sudjelovali u obrani suvereniteta Republike Hrvatske u razdoblju 5. kolovoza 1990. godine do 15. siječnja 1992. godine, najmanje 60 dana, ostvaruju **3 boda.**

Kandidati čiji su roditelji hrvatski branitelji iz Domovinskog rata koji su sudjelovali u obrani suvereniteta Republike Hrvatske u razdoblju 15. siječnja 1992. godine do 30. prosinca 1995. godine, najmanje 60 dana, ostvaruju **1 bod.**

Dokaz: Potvrda Ministarstva obrane, odnosno Ministarstva unutarnjih poslova RH

Kandidati – djeca vojnih i civilnih invalida iz Domovinskog rata ostvaruju dodatne bodove prema postotku tjelesnog oštećenja roditelja, kako slijedi:

- od 40 do 60%	1 bod
- od 60 do 80%	2 boda
- od 80 do 100%	3 boda

Dokazi:

- Rješenje o utvrđivanju invaliditeta

VII. PREDNOST PRI OCJENJIVANJU

Članak 10.

Ukoliko dva ili više kandidata na listi prioriteta za dodjelu stipendije **po osnovi darovitosti** ostvare isti broj bodova, prednost se daje kandidatu koji ima **veći prosjek ocjena**.

Ukoliko se na gore navedeni način ne može utvrditi redoslijed kandidata, prednost se daje kandidatu koji ostvari **veći broj bodova po kriteriju natjecanja**.

Ukoliko dva ili više kandidata na listi prioriteta za dodjelu stipendije **po osnovi deficitarnosti zanimanja** ostvare isti broj bodova, prednost se daje kandidatu koji ima **veći prosjek ocjena**.

Ukoliko dva ili više kandidata na listi prioriteta za dodjelu stipendije **po osnovi slabijeg socijalnog stanja** ostvare isti broj bodova, prednost se daje kandidatu koji ima nepovoljniji **materijalni status**.

VIII. NATJEČAJ ZA DODJELU STIPENDIJA

Članak 11.

Stipendije se dodjeljuju na temelju javnog natječaja kojeg raspisuje načelnik. Natječaj će se objaviti na web stranici Općine Rakovica te na oglasnoj ploči Općine Rakovica i bit će otvoren najmanje 15 dana od dana raspisivanja.

Načelnik Općine Rakovica osniva Povjerenstvo za dodjelu stipendija učenicima i studentima.

Povjerenstvo provodi natječaj, utvrđuje rezultate natječaja te odlučuje o dodjeli stipendija.

Povjerenstvo čine predsjednik, zamjenik predsjednika i 3 člana.

Povjerenstvo odluke donosi većinom glasova nazočnih članova Povjerenstva, a odluku o konačnoj rang listi donosi većinom svih članova Povjerenstva.

Odluke Povjerenstva potpisuje predsjednik Povjerenstva, a u njegovoj odsutnosti njegov zamjenik.

Članak 12.

Javni natječaj obvezno sadrži:

- naziv tijela koje objavljuje javni natječaj i školsku/akademsku godinu za koju se natječaj objavljuje
- naziv tijela kojem se podnose prijave
- rok trajanja javnog natječaja
- opće i posebne uvjete za dodjelu stipendija
- pregled potrebite dokumentacije
- broj stipendija za učenike i studente
- visina iznosa mjesečne stipendije
- ostale odredbe sukladno zaključku Povjerenstva i Načelnika

Članak 13.

Zahtjev za dodjelu stipendija podnosi se u roku 15 dana od dana objave natječaja na propisanom obrascu.

Uz zahtjev za dodjelu stipendije kandidati prilažu, ovisno o kategoriji za koju se prijavljuju, sljedeće dokumente:

A) DAROVITI UČENICI I STUDENTI

1. potvrda obrazovne ustanove o upisu na redovito školovanje
2. svjedodžba prethodnog razreda srednje/osnovne škole, a studenti potvrdu obrazovne ustanove o ostvarenom prosjeku ocjena za prethodnu godinu studija (uvjet je da je u prethodnoj godini studija ostvario minimalno 40 ECTS bodova)
3. potvrda obrazovne ustanove kojom se dokazuje da se kandidat nalazio među 10% najboljih studenata na svojoj godini studija u prethodnoj akademskoj godini
4. izjava o članovima zajedničkog kućanstva (sastavni dio zahtjeva)

5. dokazi o postignutim uspjesima na natjecanjima u prethodnoj školskoj/akademskoj godini – službena potvrda nadležnog tijela natjecanja ili smotre ili preslike diploma za sudjelovanje ili osvojena 1., 2. i 3. mjesta na županijskim, državnim natjecanjima i smotrama učenika srednjih škola za prethodnu školsku godinu koja su propisana od strane Ministarstva znanosti i obrazovanja, Agencije za odgoj i obrazovanje, Agencije za strukovno obrazovanje i obrazovanje odraslih te natjecanja propisana od strane Hrvatskog školskog sportskog saveza
6. potvrda o sudjelovanju roditelja u Domovinskom ratu
7. rješenje o utvrđivanju invaliditeta za teže kronične bolesti kandidata ili članova uže obitelji koji žive u zajedničkom domaćinstvu
8. potvrda Uprave za zatočene i nestale Ministarstva hrvatskih branitelja Republike Hrvatske
9. izjava o neprimanju druge stipendije
10. ostala dokumentacija po potrebi, sukladno Pravilniku i drugim odlukama nadležnih tijela

B) UČENICI I STUDENTI KOJI SE ŠKOLUJU ZA DEFICITARNA ZANIMANJA TE UČENICI I STUDENTI SLABIJEG SOCIJALNOG STANJA

1. potvrda obrazovne ustanove o upisu na redovito školovanje
2. svjedodžba prethodnog razreda srednje/osnovne škole, a studenti potvrdu obrazovne ustanove o ostvarenom prosjeku ocjena za prethodnu godinu studija (uvjet je da je u prethodnoj godini studija ostvario minimalno 35 ECTS bodova)
3. potvrda o redovnom školovanju za brata/sestru koji žive u zajedničkom domaćinstvu
4. izjava o članovima zajedničkog kućanstva (sastavni dio zahtjeva)
5. potvrda o sudjelovanju roditelja u Domovinskom ratu
6. rješenje o utvrđivanju invaliditeta za teže kronične bolesti kandidata ili članova uže obitelji koji žive u zajedničkom domaćinstvu
7. potvrda Uprave za zatočene i nestale Ministarstva hrvatskih branitelja Republike Hrvatske
8. ostala dokumentacija po potrebi, sukladno Pravilniku i drugim odlukama nadležnih tijela

Članak 14.

Ako učenik/student odustane od dodjele stipendije nakon objave konačne rang liste, stipendija će se dodijeliti prvom sljedećem učeniku/studentu s iste rang liste koji ispunjava uvjete za dodjelu stipendije.

Članak 15.

Stipendije se dodjeljuju na temelju provedenog postupka i kriterija propisanih Pravilnikom.

IX. UGOVOR O KORIŠTENJU STIPENDIJE

Članak 16.

U roku od 30 dana od dana donošenja odluke o dodjeli stipendija, s odabranim kandidatom zaključuje se ugovor o korištenju stipendije koji potpisuje načelnik i korisnik stipendije.

Ukoliko je korisnik stipendije malodobna osoba ugovor o korištenju stipendije potpisuje njezin zakonski zastupnik (roditelj/staratelj).

O sklapanju ugovora učenici i studenti obavještavaju se elektroničkim putem na dostavljenu adresu elektroničke pošte.

Članak 17.

Ugovor o korištenju stipendije obavezno sadrži:

- ugovorne strane, odnosno njihove zakonske zastupnike i adresu prebivališta
- naziv struke, zvanja ili zanimanja za koje se školuje kandidat
- iznos stipendije
- početak i vrijeme korištenja stipendije
- način rješavanja sporova o međusobnih pravima i obvezama
- mjesto i nadnevak sklapanja ugovora, potpise ugovornih strana, odnosno njihovih zastupnika.

Na sve što nije uređeno ugovorom iz prethodnog stavka, na odgovarajući će se način primjenjivati odredbe ovog Pravilnika.

X. ISPLATA I KORIŠTENJE STIPENDIJE

Članak 18.

Stipendije se korisnicima isplaćuju mjesečno tijekom školske/akademske godine i to od rujna tekuće godine do lipnja sljedeće godine odnosno za studente od listopada do srpnja.

Stipendije se isplaćuju u pravilu do 15.-og u mjesecu za protekli mjesec.

Korisnik stipendije za vrijeme korištenja stipendije ne može primati niti jednu drugu stipendiju iz javnih izvora.

Članak 19.

Odobrena stipendija isplaćuje se za cjelokupno razdoblje trajanja obrazovanja uz uvjet da korisnik stipendije izvršava sve obveze utvrđene ovim Pravilnikom i ugovorom.

Kao dokaz o ispunjavanju ugovorne obveze korisnik učeničke stipendije dužan je najkasnije do 30. rujna tekuće godine dostaviti potvrdu o redovnom upisu u narednu školsku godinu ili potvrdu (svjedodžbu) o završenom školovanju.

Kao dokaz o ispunjavanju ugovorne obveze korisnik studentske stipendije dužan je najkasnije do 31. listopada tekuće godine dostaviti potvrdu o redovnom upisu u narednu akademsku godinu ili potvrdu (uvjerenje/diplomu) o završenom školovanju.

Ukoliko ne dostavi prethodno navedenu potvrdu ili ponovo upiše istu godinu školovanja (pad godine), gubi pravo na stipendiju te je dužan vratiti cjelokupan dobiveni iznos u Proračun Općine Rakovica.

Članak 20.

Korisnik stipendije je dužan u roku od 8 dana od dana nastale promjene obavijestiti davatelja stipendije o promjeni adrese stanovanja, prebivališta, kao i svim promjenama koje su bitne za korištenje stipendije.

Članak 21.

Ukoliko korisnik stipendije prekrši bilo koju ugovorom preuzetu obvezu davatelj stipendije ima pravo jednostrano raskinuti Ugovor.

Davatelj stipendije jednostrano će raskinuti Ugovor o korištenju stipendije u slučajevima:

- ako ustanovi da je korisnik stipendije dao netočne podatke ili dokumente u postupku zaključivanja Ugovora
- ako korisnik stipendije u međuvremenu ostvari stipendiju po drugom osnovu
- ako korisnik izgubi status redovitog učenika/studenta
- ako korisnik stipendije bude pravomoćno osuđen za kazneno djelo s izdržavanjem kazne zatvora
- ako korisnik ponavlja školsku/akademsku godinu
- ako korisnik ne ostvari prosjek ocjena utvrđen ovim Pravilnikom

Ukoliko kod korisnika stipendije nastupe okolnosti u stavku 2. ovog članka, davatelj stipendije obustavit će daljnju isplatu i zatražit će povrat do tog trenutka isplaćenih sredstava. Stipendija se u pravilu vraća odjednom u cijelosti, a na zahtjev korisnika stipendije može se odobriti vraćanje stipendije u obrocima.

Odluku o uvjetima i načinu raskida ugovora o korištenju stipendije donosi načelnik.

XI. IZVRŠENJE OBVEZA IZ UGOVORA

Članak 22.

Za praćenje izvršenja propisanih i ugovorom preuzetih obveza od strane korisnika stipendije nadležan je Jedinostveni upravni odjel, koji obavlja kontinuirano mjesečno praćenje izvršenja obveza iz ugovora te ažurira eventualne promjene učenika i studenata koji su ostvarili pravo na daljnju isplatu stipendije.

U slučaju nastanka uvjeta za prestanak korištenja stipendije, obustavlja se daljnja isplata te se postupa sukladno članku 21. ovog Pravilnika.

XII. ZAVRŠNE ODREDBE

Članak 23.

Stupanjem na snagu ovog Pravilnika prestaje važiti Pravilnik o stipendiranju učenika i studenata na području Općine Rakovica („Službeni glasnik Općine Rakovica broj 5/22-godina izdavanja IX).

Članak 24.

Ovaj Pravilnik stupa na snagu osmi dan od dana donošenja, a objavit će se u „Službenom glasniku Općine Rakovica“.

KLASA: 604-01/24-01/01

URBROJ: 2133-16-1-24-4

Rakovica, 19.02.2024. godine

Općinski načelnik

Mihovil Bičanić, univ.bacc.ing.traff.

"SLUŽBENI GLASNIK OPĆINE RAKOVICA"**Izdavač – Općina Rakovica****Uredništvo:****Općinski načelnik: Mihovil Bićanić - glavni i odgovorni urednik****Pročelnica Jedininstvenog upravnog odjela: Ana Grašić, mag.ing.agr.****Rakovica, Rakovica 7, 47245 Rakovica****Telefon: 047 674 599****047 674 598****047 674 597****e-mail: opcina.rakovica@ka.t-com.hr****Izlazi prema potrebi**