







LEGENDA:

TERITORIJALNE I STATISTIČKE GRANICE	
	GRANICA OBUHVATA PPUO RAKOVICA
	GRANICA OPĆINE RAKOVICA
	GRANICA NASELJA
	GRANICA GRAĐEVINSKOG PODRUČJA
RAZVOJ I UREĐENJE POVRŠINA NASELJA	
izgrad. dio neizgrad. dio	POVRŠINE NASELJA
	GRAĐEVINSKO PODRUČJE NASELJA
	NACIONALNI PARK
UVJETI KORIŠTENJA ZAŠTIĆENI DIJELOVI PRIRODE	



Županija: **KARLOVAČKA ŽUPANIJA**
Općina/Grad: **OPĆINA RAKOVICA**

Naziv prostornog plana: **PROSTORNI PLAN UREĐENJA OPĆINE RAKOVICA**
ELABORAT PROČIŠĆENOG TEKST ODREDBI ZA PROVEDBU I GRAFIČKOG DIJELA PPUO-a ("Glasnik Karlovačke županije" br. 30/05, 15/06, 11/09, 07/13, 50/13, 58/13, Službeni glasnik Općine Rakovica br. 01/15 - godina izdavanja II, 07/17 - godina izdavanja IV, 11/19 - godina izdavanja V, 10/19 - godina izdavanja VI, 09/20 - godina izdavanja VII, 04/22 - godina izdavanja IX, 06/22 - godina izdavanja IX i 08/22 - godina izdavanja IX)

Naziv kartografskog prikaza: **NASELJE KORANA**

Broj kartografskog prikaza: **4.17.** Mjerilo kartografskog prikaza: **1:5000**

Odluka predstavničkog tijela o izradi prostornog plana: Odluka predstavničkog tijela o donošenju Prostornog plana uređenja:

Javna rasprava (datum objave): Javni uvid održan: Javno izlaganje:

Pečat tijela odgovornog za provođenje javne rasprave: Odgovorna osoba za provođenje javne rasprave:

Pravna osoba/tijelo koje je izradilo Elaborat: **ZONA STO d.o.o., Frane Petrića 4, 10000 Zagreb**

Pečat pravne osobe/tijela koje je izradilo Elaborat: Odgovorna osoba: **mr.sc. Ninoslav Dusper, dipl.ing.arh.**

Voditeljica izrade Elaborata: **Tamara Mihinjač Pleše, dipl.ing.arh., ovl.arh.urb.**

Stručni tim u izradi Elaborata: Tamara Mihinjač Pleše, dipl.ing.arh. Ana Topić, mag.ing.arh. i urb.

Pečat Odbora za poslovnik i statut: Predsjednik Odbora za poslovnik i statut: **Zoran Luketić**

Istovjetnost ovog prostornog plana sa izvornikom ovjerava: (ime, prezime i potpis) Pečat nadležnog tijela:

