

LEGENDA:

TERITORIJALNE I STATISTIČKE GRANICE

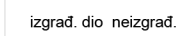


GRANICA NASELJA



GRANICA GRAĐEVINSKOG PODRUČJA

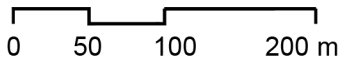
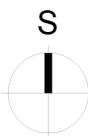
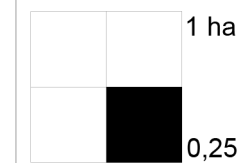
RAZVOJ I UREĐENJE
POVRŠINA NASELJA



izgrađ. dio neizgrađ. dio POVRŠINE NASELJA



GRAĐEVINSKO PODRUČJE NASELJA



Županija: **KARLOVAČKA ŽUPANIJA**
Općina/Grad: **OPĆINA RAKOVICA**



Naziv prostornog plana: **PROSTORNI PLAN UREĐENJA OPĆINE RAKOVICA**
ELABORAT PROČIŠĆENOG TEKST ODREDBI ZA PROVEDBU I GRAFIČKO DIJELA PPUO-a ("Glasnik Karlovačke županije" br. 30/05, 15/06, 11/09, 07/13, 50/13, 58/13, Službeni glasnik Općine Rakovica br. 01/15 - godina izdavanja II, 07/17 - godina izdavanja IV, 11/19 - godina izdavanja V, 10/19 - godina izdavanja VI, 09/20 - godina izdavanja VII, 04/22 - godina izdavanja IX, 06/22 - godina izdavanja IX i 08/22 - godina izdavanja IX)

Naziv kartografskog prikaza:

NASELJE BASARA

Broj kartografskog prikaza: **4.11.**

Mjerilo kartografskog prikaza: **1:5000**

Odluka predstavničkog tijela o izradi prostornog plana:

Odluka predstavničkog tijela o donošenju Prostornog plana uređenja:

Javna rasprava (datum objave):

Javni uvid održan:
Javno izlaganje:

Pečat tijela odgovornog za provođenje javne rasprave:

Odgovorna osoba za provođenje javne rasprave:

Pravna osoba/tijelo koje je izradilo Elaborat:
ZONA STO d.o.o., Frane Petrića 4, 10000 Zagreb



Pečat pravne osobe/tijela koje je izradilo Elaborat:

Odgovorna osoba:

mr.sc. Ninoslav Dusper, dipl.ing.arh.

Voditeljica izrade Elaborata:
Tamara Mihinjač Pleše, dipl.ing.arh., ovl.arh.urb.

Stručni tim u izradi Elaborata:
Tamara Mihinjač Pleše, dipl.ing.arh.
Ana Topić, mag.ing.arh. i urb.

Pečat Odbora za poslovnik i statut

Predsjednik Odbora za poslovnik i statut:

Zoran Luketić

Istovjetnost ovog prostornog plana sa izvornikom ovjerava:

Pečat nadležnog tijela:

(ime, prezime i potpis)