

**LEGENDA:**

TERITORIJALNE I STATISTIČKE GRANICE

GRANICA OBUHVATA PPUO RAKOVICA

GRANICA OPĆINE RAKOVICA

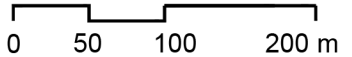
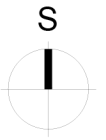
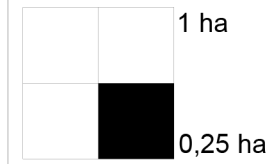
GRANICA NASELJA

GRANICA GRAĐEVINSKOG PODRUČJA

RAZVOJ I UREĐENJE  
POVRŠINA NASELJA

izgrađ. dio neizgrađ. dio POVRŠINE NASELJA

GRAĐEVINSKO PODRUČJE NASELJA



Županija: **KARLOVAČKA ŽUPANIJA**  
Općina/Grad: **OPĆINA RAKOVICA**



Naziv prostornog plana: **PROSTORNI PLAN UREĐENJA OPĆINE RAKOVICA**  
**ELABORAT PROČIŠĆENOG TEKST ODREDBI ZA PROVEDBU I GRAFIČKOG DIJELA PPUO-a** ("Glasnik Karlovačke županije" br. 30/05, 15/06, 11/09, 07/13, 50/13, 58/13, Službeni glasnik Općine Rakovica br. 01/15 - godina izdavanja II, 07/17 - godina izdavanja IV, 11/19 - godina izdavanja V, 10/19 - godina izdavanja VI, 09/20 - godina izdavanja VII, 04/22 - godina izdavanja IX, 06/22 - godina izdavanja IX i 08/22 - godina izdavanja IX)

Naziv kartografskog prikaza:

**KORDUNSKI LJESKOVAC III**

Broj kartografskog prikaza: 4.10c.

Mjerilo kartografskog prikaza: 1:5000

Odluka predstavničkog tijela o izradi prostornog plana:

Odluka predstavničkog tijela o donošenju Prostornog plana uređenja:

Javna rasprava (datum objave):

Javni uvid održan:  
Javno izlaganje:

Pečat tijela odgovornog za provođenje javne rasprave:

Odgovorna osoba za provođenje javne rasprave:

Pravna osoba/tijelo koje je izradilo Elaborat:  
ZONA STO d.o.o., Frane Petrića 4, 10000 Zagreb



Pečat pravne osobe/tijela koje je izradilo Elaborat:

Odgovorna osoba:

**mr.sc. Ninoslav Dusper, dipl.ing.arh.**

Voditeljica izrade Elaborata:

**Tamara Mihinjač Pleše, dipl.ing.arh., ovl.arh.urb.**

Stručni tim u izradi Elaborata:  
Tamara Mihinjač Pleše, dipl.ing.arh.  
Ana Topić, mag.ing.arh. i urb.

Pečat Odbora za poslovnik i statut

Predsjednik Odbora za poslovnik i statut:

**Zoran Luketić**

Istovjetnost ovog prostornog plana sa izvornikom ovjerava:

Pečat nadležnog tijela:

(ime, prezime i potpis)