








# URBANISTIČKI PLAN UREĐENJA TURISTIČKE ZONE "KORANA"

III. 3A. IZVJEŠĆE O JAVNOJ RASPRAVI

<b>KARLOVAČKA ŽUPANIJA</b>		
Općina/grad: <b>OPĆINA RAKOVICA</b>		
Naziv prostornog plana: <b>URBANISTIČKI PLAN UREĐENJA TURISTIČKE ZONE "KORANA"</b>		
Odluka o izradi plana (službeno glasilo): „Službeni glasnik Općine Rakovica" br. 9/17	Odluka predstavničkog tijela o donošenju plana:	
Javna rasprava (datum objave): „Službeni glasnik Općine Rakovica" br. 1/19 6. ožujka 2019.	Javni uvid održan: od: 6. svibnja 2019. do: 4. lipnja 2019.	
Pečat tijela odgovornog za provođenje javne rasprave:	Odgovorna osoba za provođenje javne rasprave:  Vesna Rastovac	
Suglasnost na plan prema članku / Zakona o prostornom uređenju ("Narodne novine" br. 153/13, 65/17, 114/18, 39/19):		
KLASA:	URBROJ:	datum:
Pravna osoba/tijelo koje je izradilo plan: <b>URBANISTICA d.o.o.</b> Zagreb, Trg bana Jelačića 4		
Pečat pravne osobe/tijela koje je izradilo plan:  <b>URBANISTICA</b> d. o. o. ZAGREB, Trg bana J. Jelačića 4	Odgovorna osoba:   Jasminka Pilar - Katavić, dipl.ing.arh	
Odgovorni voditelj izrade plana: Ana Putar, dipl.ing.arh. 	 <b>ANA PUTAR</b> dipl.ing.arh. OVLAŠTENA ARHITEKTICA URBANISTICA A-U 485	
Stručni tim u izradi plana: Jasminka Pilar-Katavić, dipl.ing.arh. Iva Lukinić, dipl.ing.arh. Jasmina Sadek, dipl.ing.arh. Ana Putar, dipl.ing.arh. Ira Habijanec, mag.ing.arh.	Luka Krstulović, mag.ing.arh. Domagoj Šumanovac, ing.arh. Renata Filipović, dipl.ing.građ. Nikola Adrović, mag.ing.aedif.	
Pečat predstavničkog tijela:	Predsjednik predstavničkog tijela:  Zoran Luketić	
Istovjetnost ovog prostornog plana s izvornikom ovjerava:  (ime, prezime i potpis)	Pečat nadležnog tijela	

## **Sadržaj**

1. Podaci iz objave javne rasprave
2. Popis sudionika u javnoj raspravi koji su pozvani posebnom obavijesti o javnoj raspravi
3. Popis sudionika u javnoj raspravi čija su mišljenja, prijedlozi i primjedbe na prijedlog plana prihvaćeni
4. Mišljenja, prijedlozi i primjedbe svih sudionika u javnoj raspravi s razlozima neprihvatanja
5. Popis sudionika u javnoj raspravi čija mišljenja, prijedlozi i primjedbe nisu razmatrani iz razloga propisanih Zakonom o prostornom uređenju
6. Obavezni akti i drugi dokazi iz čl. 103. Zakona o prostornom uređenju
  - 6.1. Zaključak o utvrđivanju Prijedloga plana
  - 6.2. Objava javne rasprave
  - 6.3. Posebna obavijest o objavi javne rasprave
  - 6.4. Zapisnik s javnog izlaganja



## 1. Podaci iz objave javne rasprave

Načelnik Općine Rakovica donio je 6. ožujka 2019. godine Zaključak o utvrđivanju prijedloga **Urbanističkog plana uređenja turističke zone "Korana"** za javnu raspravu i javni uvid.

Obavijest o javnoj raspravi o prijedlogu Urbanističkog plana uređenja turističke zone "Korana" objavljena je u Večernjem listu, na službenim web stranicama Općine Rakovica (<http://www.rakovica.hr/images/2019/UPU%20Korana%20javna%20rasprava.pdf>) dana 6. ožujka 2019. i na službenim web stranicama Ministarstva graditeljstva i prostornog uređenja, te na oglasnoj ploči Općine Rakovica.

Javna rasprava o prijedlogu UPU turističke zone "Korana" provedena je u periodu od 6. svibnja 2019. godine do 4. lipnja 2019. godine, objedinjeno sa javnom raspravom o Strateškoj studiji procjene utjecaja Urbanističkog plana uređenja turističke zone „Korana„ na okoliš. Javno izlaganje održano je 21. svibnja 2019. godine u Vatrogasnom domu u Rakovici s početkom u 11,00 sati.

Tijekom trajanja javne rasprave, prijedlog Urbanističkog plana uređenja turističke zone "Korana" te knjiga primjedbi bili su izloženi na javni uvid u vijećnici Općine Rakovica na adresi Rakovica 6, Rakovica, radnim danom u vremenu od 7,00 do 15,00 sati.

Mišljenja, prijedlozi i primjedbe na prijedlog Urbanističkog plana uređenja turističke zone "Korana" mogli su se upisivati u knjigu primjedbi na mjestu javnog uvida, dostaviti pismeno ili e-mailom nositelju izrade do zaključenja javne rasprave. Svi sudionici koji su prisustvovali javnom izlaganju, upućeni su da nakon izlaganja dostave primjedbe pisanim putem.



## **2. Popis sudionika u javnoj raspravi koji su pozvani posebnom obavijesti o javnoj raspravi**

Posebna obavijest o javnoj raspravi (KLASA: 350-03/19-01/05 URBROJ: 2133/16-04/01-19-4) sa prijedlogom Urbanističkog plana uređenja turističke zone "Korana" dostavljena je sljedećim javnopravnim tijelima određenim posebnim propisom:

1. Ministarstvo zaštite okoliša i energetike, Radnička cesta 80, 10 000 Zagreb,
2. Ministarstvo pomorstva, prometa i infrastrukture, Prisavlje 14, 10 000 Zagreb
3. Ministarstvo regionalnog razvoja i fondova EU, Račkog 6, 10 000 Zagreb
4. Ministarstvo zdravlja, Branimirova 183, 10 000 Zagreb
5. Ministarstvo državne imovine, Ulica Ivana Dežmana 10, 10 000 Zagreb
6. Karlovačka županija, Upravni odjel za prostorno uređenje, građenje i zaštitu okoliša, Križanićeva 11, 47 000 Karlovac
7. HEP - operator distribucijskog sustava, Elektrolika Gospić, Lipovska 31, 53 000 Gospić
8. HEP - prijenos električne energije, Kupuska 4, 10 000 Zagreb
9. Hrvatska regulatorna agencija za mrežne djelatnosti, UL Roberta Frangeša Mihanovića 9, 10110 Zagreb
10. O. Hrvatski telekom d.d. - Odjel za tehničko planiranje Regije 3, zapad, Ciottina 17 A, ; 51 000 Rijeka
11. MUP - PU Karlovačka, Trg hrvatskih redarstvenika 6, 4 7 000 Karlovac
12. Državna uprava za zaštitu i spašavanje, Područni ured za zaštitu i spašavanje Karlovac, Vladka Mačeka 8, 4 7 000 Karlovac,
13. Županijska uprava za ceste, Barilović, Belajske Poljice, Poslovni park Karlovac 1/a, 47 250 Duga Resa
14. Hrvatske ceste, Sektor za razvoj i strateško planiranje, Vončinina 3, 10 000 Zagreb,
15. Hrvatske vode, Vodno gospodarski odjel za sliva Save, Služba zaštite od štetnog djelovanja voda, Ulica Grada Vukovara 220, Zagreb
16. Hrvatske vode VGO za vodno područje Save, „Kupa“ Karlovac, Obala Račkog 10, 47 000 Karlovac
17. Karlovačka županija, Javna ustanova za upravljanje zaštićenim prirodnim vrijednostima Karlovačke županije, Križićeva 30, 47 000 Karlovac,
18. Karlovačka županija, Upravni odjel za graditeljstvo i okoliš, Križanićeva 11, Karlovac
19. DGU- Ispostava Slunj, Područni ured za katastar Slunj, Trg d.r. F. Tuđmana 12, 47240 Slunj
20. Hrvatski zavod za prostorni razvoj, Ulica Republike Austrije 20, 10 000 Zagreb,
21. Spelekom d.o.o., Rakovica 6, 47245 Rakovica
22. Plinacro d.o.o. Operator plinskog transportnog sustava, Savska cesta 88a, Zagreb
23. Turistička zajednica Općine Rakovica, Rakovica 6, 47245 Rakovica,
24. Javna ustanova Rakovica, Rakovica 6, 4 7245 Rakovica
25. Mjesni odbor Drežničko Selište
26. Mjesni odbor Čatrnja
27. Grad Slunj, Trg dr. F. Tuđmana 12, 47240 Slunj
28. Općina Plitvička Jezera, Trg Sv. Jurja 6, 53230 Korenica
29. Općina Saborsko, Senj 44, 47306 Saborsko
30. Nacionalni park Plitvička Jezera, 53231 Plitvička Jezera



3. **Popis sudionika u javnoj raspravi čija su mišljenja, prijedlozi i primjedbe na prijedlog plana prihvaćeni**
  1. HRVATSKE CESTE D.O.O., Sektor za razvoj i strateško planiranje, Odjel za razvoj i planiranje, Vončinina 3, 10000 Zagreb
  3. JAVNA USTANOVA "NACIONALNI PARK PLITVIČKA JEZERA", Znanstveno-stručni centar Dr. Ivo Pevalek, Josipa Jovića 19, 53231 Plitvička Jezera
  4. REPUBLIKA HRVATSKA, MINISTARSTVO DRŽAVNE IMOVINE, Ulica Ivana Dežmana 10, 10000 Zagreb
  
4. **Mišljenja, prijedlozi i primjedbe svih sudionika u javnoj raspravi s razlozima neprihvatanja**





# 1. HRVATSKE CESTE D.O.O., Sektor za razvoj i strateško planiranje, Odjel za razvoj i planiranje, Vončinina 3, 10000 Zagreb



Hrvatske ceste d.o.o.  
za upravljanje, građenje i održavanje državnih cesta

adresa: Vončinina 3, 10000 Zagreb, Hrvatska  
tel: +385 14722 555  
e-mail: javnost@hrvatske-ceste.hr  
website: www.hrvatske-ceste.hr

Sektor za razvoj i strateško planiranje  
Odjel za razvoj i planiranje  
KLASA: 350-02/19-02/06  
UR.BROJ: 345-200-210/160-19-02  
Zagreb, 27. 5. 2019.

REPUBLIKA HRVATSKA KARLOVAČKA ŽUPANIJA OPĆINA RAKOVICA	
Prijmjeno: 30.05.2019	
Klasifikacijska oznaka	Objekt
Uredžinski broj	Pril. i vnj.

REPUBLIKA HRVATSKA  
KARLOVAČKA ŽUPANIJA  
OPĆINA RAKOVICA  
Upravni odjel za poslove lokalne samouprave,  
komunalni sustav i prostorno uređenje  
Rakovica 6  
47245 RAKOVICA

**Predmet: Strateška studija o procjeni utjecaja Urbanističkog plana uređenja turističke zone „Korana“ na okoliš i prijedlog Urbanističkog plana uređenja turističke zone „Korana“**  
- objedinjena javna rasprava, mišljenje

Zaprimili smo Vaš dopis, klasa: 350-03/19-01/05, ur.broj: 2133/16-04/01-19-4 od 26. travnja 2019. godine kojim ste nas obavijestili o provođenju objedinjene javne rasprave o Strateškoj studiji o procjeni utjecaja Urbanističkog plana uređenja turističke zone „Korana“ na okoliš i o prijedlogu Urbanističkog plana uređenja turističke zone „Korana“.

Nakon izvršenog pregleda prijedloga Strateške studije o procjeni utjecaja Urbanističkog plana uređenja turističke zone „Korana“ na okoliš i prijedloga Urbanističkog plana uređenja turističke zone „Korana“ iznosimo sljedeće:

Nemamo primjedbi na prijedlog Strateške studije o procjeni utjecaja Urbanističkog plana uređenja turističke zone „Korana“ na okoliš i prijedlog Urbanističkog plana uređenja turističke zone „Korana“.

S poštovanjem



Direktor Sektora:  
Tomislav Čvetko, dipl.ing.građ.

Co:  
-Pismohrana



**Odgovor na primjedbu br. 1.**

**1. PRIHVAĆA SE.**

/Nema primjedbi./





## 2. REPUBLIKA HRVATSKA, MINISTARSTVO ZAŠTITE OKOLIŠA I ENERGETIKE, Uprava za zaštitu prirode, Radnička cesta 80, 10000 Zagreb



### REPUBLIKA HRVATSKA MINISTARSTVO ZAŠTITE OKOLIŠA I ENERGETIKE

10000 Zagreb, Radnička cesta 80  
Tel: 01/3717 111, fax: 01/3717 149  
Uprava za zaštitu prirode

KLASA: 612-07/17-57/146  
URBROJ: 517-05-2-3-19-4

Zagreb, 23. svibnja 2019.

REPUBLIKA HRVATSKA KARLOVAČKA ŽUPANIJA OPĆINA RAKOVICA	
Prijeto:	03.06.2019
Preporučeno:	
Urednik:	
Štampar:	

KARLOVAČKA ŽUPANIJA  
OPĆINA RAKOVICA  
Upravni odjel za poslove lokalne samouprave,  
komunalni sustav i prostorno uređenje

Rakovica 6  
47 245 Rakovica

**PREDMET:** Zahtjev za mišljenje o Strateškoj studiji procjene utjecaja na okoliš i prijedlogu Urbanističkog plana uređenja turističke zone Korana, Općina Rakovica  
- primjedbe, daju se

**Veza:** Vaš dopis, KLASA: 350-03/19-01/05, URBROJ: 2133/16-04/01-19-4 od 26. 4. 2019.

Ministarstvo zaštite okoliša i energetike, Uprava za zaštitu prirode zaprimila je od Općine Rakovica poziv na sudjelovanje u objedinjenoj javnoj raspravi o Strateškoj studiji procjene utjecaja na okoliš za Urbanistički plan uređenja turističke zone Korana i prijedloga Urbanističkog plana uređenja turističke zone Korana koji se planira na području Općine Rakovica u Karlovačkoj županiji.

Ministarstvo zaštite okoliša i energetike, Uprava za zaštitu prirode je povodom zahtjeva nositelja izrade Urbanističkog plana uređenja turističke zone Korana, Općine Rakovica u postupku ocjene o potrebi strateške procjene utjecaja na okoliš izdalo je mišljenje da je za Urbanistički plan uređenja turističke zone Korana obvezna provedba Glavne ocjene prihvatljivosti za ekološku mrežu (KLASA: UP/I-612-07/18-58/88, URBROJ: 517-07-2-2-18-7 od 27. 3. 2018.) radi mogućih utjecaja vezano uz povećane količine otpadnih fekalno-sanitarnih i drugih otpadnih voda na kakvoću vode u Korani, kao i povećane potrebe za vodom.

Na mrežnim stranicama Općine Rakovica dostupna je Strateška studija procjene utjecaja na okoliš u kojoj je sadržano poglavlje Glavne ocjene prihvatljivosti za ekološku mrežu Urbanističkog plana uređenja turističke zone Korana koju je u travnju 2019. godine izradio ovlaštenik Ires ekologija d.o.o. iz Zagreba kao i prijedlog Urbanističkog plana uređenja turističke zone Korana koji je izradio stručni izrađivač Urbanistica d.o.o. iz Zagreba.

Sukladno Prijedlogu Urbanističkog plana uređenja turističke zone Korana čitavo izdvojeno građevinsko područje izvan naselja ugostiteljsko-turističke namjene određuje se kao jedna građevna čestica ugostiteljsko-turističke namjene, vrsta turističko naselje (T2) ukupnog kapaciteta 2200 postelja (turističko naselje - 200 postelja, kamp - 1700 postelja, hotel - 300 postelja).

Nakon razmatranja dokumentacije, Ministarstvo zaštite okoliša i energetike, Uprava za zaštitu prirode sukladno članku 22. stavku 2. Zakona o zaštiti prirode (Narodne novine, broj 80/2013) vezano uz članak 109. Zakona o izmjenama i dopunama Zakona o zaštiti prirode



(Narodne novine, broj 15/2018) daje sljedeće primjedbe na prijedlog Urbanističkog plana uređenja turističke zone Korana:

- 2.1. - U Plan je potrebno na odgovarajući način ugraditi mjere zaštite okoliša utvrđene u Strateškoj studiji utjecaja na okoliš predmetnog plana kao i mjere ublažavanja negativnih utjecaja planiranih aktivnosti na ciljeve očuvanja i cjelovitost područja ekološke mreže.
- 2.2. - Članak 11. stavak 6. dopuniti sukladno važećem prostornom planu Općine Rakovica u kojem je navedeno da se vanjski ili unutarnji bazeni ne mogu puniti iz postojećeg vodovoda do izgradnje regionalnog vodovoda.
- 2.3. - U članak 31. Odredbi za provedbu Plana potrebno je uvrstiti mjeru ublažavanja za ciljno stanište područja ekološke mreže 32A0 Sedrene barijere krških rijeka Dinarskih Alpa koja glasi: „Potrebno je priključiti sve planirane građevine na sustav javne odvodnje odmah po uspostavi sustava odvodnje i pročišćavanja sanitarnih otpadnih voda aglomeracije Plitvička Jezera, a do tada osigurati postavljanje uređaja za pročišćavanje otpadnih voda“ kao i mjeru da planirani uređaji za pročišćavanje otpadnih voda moraju biti najmanje III. stupnja pročišćavanja.
- 2.4. - U članku 31. stavak 5. u navedenom tekstu „Konačni ispušt pročišćenih sanitarnih voda moguće je u sustave za akumulaciju pročišćene vode s mogućnošću njene ponovne upotrebe ili u rijeku Koranu“, izostaviti „u rijeku Koranu“.
- 2.5. - U članku 35. stavak 12. izostaviti navedenu mjeru.
- 2.6. - U članku 35. stavak 13. mjeru u cijelosti prenijeti kako je navedena u poglavlju Glavne ocjene pod mjeru ublažavanja područja ekološke mreže. „Prije planiranja projekta izgradnje planiranih aktivnosti unutar Plana potrebno je provesti in situ istraživanje s ciljem utvrđivanja zastupljenosti ciljnih vrsta i staništa područja ekološke mreže HR2001504 Gornji tok Korane u granicama obuhvata Plana i zoni 500 m od granica. Sukladno dobivenim podacima prilikom postupka ocjene odnosno procjene utjecaja na okoliš definirati dodatne mjere zaštite.“
- 2.7. - U poglavlju 9. Mjere sprečavanja nepovoljna utjecaja na okoliš, članku 39. potrebno je navesti mjere ublažavanja iz strateške studije:
  - 2.7. a. Prije priključenja novih građevina ugostiteljsko-turističke namjene na sustav vodoopskrbe potrebno je osigurati proširenje vodoopskrbnog sustava na način da se osigura dovoljna količina vode bez dodatnih crpljenja iz jezera Kozjak, odnosno da se u sustav uključe vodoerpilišta za koja se trenutačno provode istražni radovi ili za koja će se eventualno u budućnosti pokazati da su nakon istraživanja pogodna za korištenje, sve u cilju prestanka korištenja vode iz jezera Kozjak.
  - 2.7. b. U suradnji sa šumarskim stručnjakom locirati te po potrebi ukloniti ili provesti njegu (npr. orezivanje) natrulih, suhih, te ostalih stabla narušene statike, koja predstavljaju opasnost za ljude i imovinu, osobito neposredno uz prometnu infrastrukturu, gdje je veća fluktuacija ljudi. Ukoliko stanišni uvjeti dozvoljavaju, izvršiti supstituciju uklonjenih stabala, sadnicama autohtonih vrsta drveća provjerene kvalitete.
  - 2.7. c. Kako bi se smanjilo potencijalno svjetlosno onečišćenje, prilikom projektiranja javne rasvjete unutar obuhvata Plana koristiti okolišno prihvatljivu tehnologiju te sjenila za rasvjetna tijela.

Napominjemo da se mišljenje ovog Ministarstva o prihvatljivosti predmetnog plana za ekološku mrežu izdaje na konačni prijedlog Plana prije upućivanja na usvajanje.

Dostavlja se:

1. Naslovu
2. U spis predmeta, ovdje



2/2



## **Odgovor na primjedbu br. 2.**

### **2.1. PRIHVAĆA SE.**

### **2.2. PRIHVAĆA SE**

### **2.3. DJELOMIČNO SE PRIHVAĆA**

S obzirom na to da je odredbama Plana već omogućeno postavljanje internog uređaja za pročišćavanje otpadnih voda, mjera je formulirana na idući način: "Nakon ishoda upotrebe dozvole za UPOV Čatrnja, sve planirane građevine unutar obuhvata Plana potrebno je priključiti na sustav javne odvodnje na razini Općine Rakovica."

Odredbama Plana utvrđeno je da je pročišćavanje sanitarnih otpadnih voda na predmetnom uređaju potrebno osigurati minimalno do III. stupnja pročišćavanja.

### **2.4. DJELOMIČNO SE PRIHVAĆA**

S obzirom na to da je planiran interni uređaj za pročišćavanje otpadnih voda III. stupnja pročišćavanja, jednakog kao i planirani UPOV Čatrnja, Planom nije potrebno potpuno onemogućiti ispušt pročišćenih otpadnih voda u rijeku Koranu, već ga planirati na način da se ne ugroze staništa ekološke mreže 32A0 Sedrene barijere.

Stoga je navedena mjera formulirana na idući način: "Konačni ispušt pročišćenih sanitarnih voda moguć je u sustave za akumulaciju pročišćene vode s mogućnošću njene ponovne upotrebe ili u rijeku Koranu nizvodno od potencijalnih ugroženih staništa sedrenih barijera."

### **2.5. PRIHVAĆA SE**

### **2.6. PRIHVAĆA SE**

### **2.7. PRIHVAĆA SE**

**2.7.a.** Temeljem predmetne primjedbe, kao i očitovanja Javne ustanove "Nacionalni park Plitvička jezera", u poglavlje 9., članak 40. (koji se odnosi na čuvanje voda) ugrađena je mjera ublažavanja iz strateške studije koja je korigirana na način da glasi:

" Prije priključenja novih građevina u gostiteljsko - turističke namjene na sustav vodoopskrbe potrebno je osigurati proširenje vodoopskrbnog sustava na način da se osigura dovoljna količina vode bez dodatnih crpljenja iz jezera „Kozjak“ ( rekonstrukcijom postojećeg sustava, ili kroz Program smanjenja gubitaka koji se provodi na području Općina Rakovica i Plitvička Jezera), odnosno da se u budućnosti u sustav uključe vodocrpilišta za koja se trenutno provode istražni radovi ili za koja će se eventualno pokazati da su nakon istraživanja pogodna za korištenje, sve u cilju prestanka korištenja vode iz jezera „Kozjak“. "

**2.7.b.** Mjera je već navedena, te je nadopunjena u skladu s primjedbom br. 2.

**2.7.c.** Mjera je ugrađena u poglavlje 9., članak 42. - točke 9.3. (u koju je dodana zaštita od svjetlosnog onečišćenja).





### 3. JAVNA USTANOVA "NACIONALNI PARK PLITVIČKA JEZERA", Znanstveno-stručni centar Dr. Ivo Pevalek, Josipa Jovića 19, 53231 Plitvička Jezera



**PLITVIČKA JEZERA**  
Nacionalni park  
National Park

JAVNA USTANOVA "NACIONALNI PARK PLITVIČKA JEZERA"  
A. Znanstveno-stručni centar Dr. Ivo Pevalek, 53231 Plitvička Jezera,  
Josipa Jovića 19, Hrvatska/Croatia • W www.np-plitvicka-jezera.hr  
IBAN HR9223400091100146480 • OIB 91109303119 • MB 3110850

URED RAVNATELJA /  
GENERAL MANAGER'S OFFICE  
T +385 (0)53 751 000 • F +385 (0)53 751 003  
E ured.ravnatelja@np-plitvicka-jezera.hr



REPUBLIKA HRVATSKA  
KARLOVAČKA ŽUPANIJA  
OPĆINA RAKOVICA

Primljeno: 09.06.2019.

Klasifikacijska oznaka	Općina
Gradašni broj	Pl. broj

Plitvička Jezera, 4. lipnja 2019.  
Ur. broj: 4898 /2019.

**OPĆINA RAKOVICA**  
**Rakovica 6**  
**47245 RAKOVICA**

**Predmet: Očitovanje na primjedbe Ministarstva zaštite okoliša i energetike o Strateškoj studiji procjene utjecaja na okoliš i prijedlogu Urbanističkog plana uređenja turističke zone „Korana“**

Poštovani,

- u postupku javne rasprave o Strateškoj studiji o procjeni utjecaja Urbanističkog plana uređenja turističke zone „Korana“ na okoliš, Ministarstvo zaštite okoliša i energetike – Uprava za zaštitu prirode, dostavilo je dana 23. svibnja 2019. Općini Rakovica primjedbe (KLASA: 612-07/17-57/146, URBROJ: 517-05-2-3-19-4) na koje se ovim putem očitujemo.

Ministarstvo zaštite okoliša i energetike u svojim primjedbama, a vezano uz poglavlje 9. Mjere sprečavanja nepovoljna utjecaja na okoliš, navodi da je u članku 39. potrebno navesti mjere ublažavanja iz strateške studije:

- a) Prije priključenja novih građevina ugostiteljsko-turističke namjene na sustav vodoopskrbe potrebno je osigurati proširenje vodoopskrbnog sustava na način da se osigura dovoljna količina vode bez dodatnih crpljenja iz jezera Kozjak, odnosno da se u sustav uključe vodocrpilišta za koja se trenutačno provode istražni radovi ili za koja će se eventualno u budućnosti pokazati da su nakon istraživanja pogodna za korištenje, sve u cilju prestanka korištenja vode iz jezera Kozjak.

Kako bismo izbjegli moguće dvosmisleno tumačenje gore navedene odredbe, a ujedno zadržali smisao njene izvorne namjere, predlažemo da ista glasi:

*„Prije priključenja novih građevina ugostiteljsko-turističke namjene na sustav vodoopskrbe potrebno je osigurati proširenje vodoopskrbnog sustava na način da se osigura dovoljna količina vode bez dodatnih crpljenja iz jezera Kozjak (**rekonstrukcijom postojećeg sustava**), ili da se u sustav uključe vodocrpilišta za koja se trenutačno provode istražni radovi ili za koja će se eventualno u budućnosti pokazati da su nakon istraživanja pogodna za korištenje, sve u cilju prestanka korištenja vode iz jezera Kozjak“.*

S poštovanjem,

Ravnatelj  
Tomislav Kovačević



**Odgovor na primjedbu br. 3.**

**3. PRIHVAĆA SE.**



**4. REPUBLIKA HRVATSKA, MINISTARSTVO DRŽAVNE IMOVINE, Ulica Ivana Dežmana 10, 10000 Zagreb**



REPUBLIKA HRVATSKA  
Ministarstvo državne imovine

KLASA: 940-01/19-03/2357  
URBROJ: 536-03-02-03/03-19-02

Zagreb, 03. lipanj 2019.

REPUBLIKA HRVATSKA KARLOVAČKA ŽUPANIJA OPĆINA RAKOVICA	
Prijelazno:	10.06.2019
Klasifikacijski oznaka	350-03/19-01/08
Uređivački broj	536-04/01-19-7

REPUBLIKA HRVATSKA  
KARLOVAČKA ŽUPANIJA  
OPĆINA RAKOVICA

Rakovica 6  
47245 Rakovica

- PREDMET: Urbanistički plan uređenja turističke zone „Korana“  
- mišljenje na prijedlog Plana za javnu raspravu - daje se
- VEZA: Vaš dopis KLASA: 350-03/19/01/05, URBROJ: 2133/16-04/01-19-4 od  
-- 26.travnja 2019.

Poštovani,

Ministarstvo državne imovine temeljem članka 9. stavka 1 Zakona o upravljanju državnom imovinom („Narodne Novine“, br.52/18) te članku 101. Zakona o prostornom uređenju („Narodne novine“, br.153/13, 65/17,114/18 i 39/19) u predmetu zahtjeva Općine Rakovica – daje **pozitivno mišljenje Općini Rakovica u Karlovačkoj županiji na Nacrt konačnog prijedloga za javnu raspravu Urbanističkog plana uređenja turističke zone „Korana“.**

Naime, temeljem uvida u dostavljenu dokumentaciju (grafičkog i tekstualnog dijela Plana) proizlazi da tržišna vrijednost nekretnina u vlasništvu Republike Hrvatske nije umanjena.

S poštovanjem,

MINISTAR  
  
 dr. sc. Goran Marić





**Odgovor na primjedbu br. 4.**

**4. PRIHVAĆA SE.**

/Nema primjedbi./



**5. Popis sudionika u javnoj raspravi čija mišljenja, prijedlozi i primjedbe nisu razmatrani iz razloga propisanih Zakonom o prostornom uređenju**

Nema.



## **6. Obavezni akti i drugi dokazi iz čl. 103. Zakona o prostornom uređenju**

### **6.1. Zaključak o utvrđivanju Prijedloga plana**



Temeljem članka 95. stavka 2. Zakona o prostornom uređenju („Narodne novine“ br. 153/13, 65/17 i 114/18), te članka 39. Statuta općine Rakovica ("Glasnik Karlovačke županije", broj 21/09, 12/12, 07/13, 17/13 – ispravak i 20/13 – pročišćeni tekst i "Službeni glasnik Općine Rakovica", br. 10/18 - godina izdavanja IV, "Službeni glasnik Općine Rakovica" br. 1/18 - ispravak, 1/18 - pročišćeni tekst i 07/18 -ispravak - godina izdavanja V), načelnik općine Rakovica donosi

### **ZAKLJUČAK**

#### **o utvrđivanju dopunjenog prijedloga Urbanističkog plana uređenja turističke zone „Korana“ za javnu raspravu**

#### **I.**

Utvrđuje se prijedlog dopunjenog Urbanističkog plana uređenja turističke zone „Korana“ (u daljnjem tekstu. UPU Korana) za javnu raspravu i javni uvid, izrađen sukladno Odluci o izradi Urbanističkog plana uređenja turističke zone „Korana „ (Službeni glasnik Općine Rakovica“ br.09/2017).

Prijedlog dopunjenog prijedloga UPU Korana za javnu raspravu izradio je stručni izrađivač: Urbanistica d.o.o., Trg bana Jelačića 4/III, Zagreb, travanj 2019 godine, a dopune su vršene na osnovu provedenog postupka, smjernica i obveza utvrđenih u Strateškoj studiji procjene utjecaja na okoliš iz travnja 2019 godine izrađene od strane Ires ekologija d.o.o., Zagreb. Prijedlog Plana sastoji se od grafičkog i tekstualnog dijela, te sažetka za javnost.

#### **II.**

Javna rasprava o prijedlogu UPU Korana provest će se u periodu od 06. svibnja 2019. godine do 04. lipnja 2019. godine, objedinjeno sa javnom raspravom o Strateškoj studiji procjene utjecaja Urbanističkog plana uređenja turističke zone „Korana „ na okoliš.

Uvid u Prijedlog UPU Korana i upis primjedbi u knjigu primjedbi može se izvršiti u vrijeme trajanja javne rasprave u vijećnici zgrade Općine Rakovica u Rakovici 6, Rakovica, radnim danom u vremenu od 7,0 do 15,0 sati, a uvid je moguć i na web stranici Općine Rakovica: [www.rakovica.hr](http://www.rakovica.hr)

Javno izlaganje održat će se 21 svibnja, 2019. godine u Vatrogasnom domu u Rakovici s početkom u 11,00 sati.

#### **III.**

Ovaj Zaključak stupa na snagu danom donošenja, a objavit će se u „Službenom glasniku Općine Rakovica“.

KLASA: 350-03/19-01/05  
URBROJ: 2133/16-04/01-19-3  
Rakovica, 26.04.2019.





## IV.

Ovaj Zaključak stupa na snagu danom donošenja, a objavit će se u "Službenom glasniku Općine Rakovica".

KLASA: 350-03/19-01/05  
URBROJ: 2133/16-01-19-2  
Rakovica, 05. siječnja 2019. godine

**OPĆINSKI NAČELNIK**  
**Franjo Franjković**

Temeljem članka 95. stavka 2. Zakona o prostornom uređenju ("Narodne novine", broj 153/13, 65/17 i 114/18), te članka 39. Statuta općine Rakovica ("Glasnik Karlovačke županije", broj 21/09, 12/12, 7/13, 17/13 – ispravak i 20/13 – pročišćeni tekst i "Službeni glasnik Općine Rakovica", broj 10/18 - godina izdavanja IV, "Službeni glasnik Općine Rakovica", br. 1/18 - ispravak, 1/18 - pročišćeni tekst, 7/18 - ispravak i 10/19 - godina izdavanja V), općinski načelnik Općine Rakovica donosi

**ZAKLJUČAK**

**o utvrđivanju prijedloga Urbanističkog plana uređenja turističke zone „Korana“**

## I.

Utvrđuje se prijedlog Urbanističkog plana uređenja turističke zone „Korana“ (u daljnjem tekstu, UPU Korana) za javnu raspravu i javni uvid, izrađen sukladno Odluci o izradi Urbanističkog plana uređenja turističke zone „Korana“ ("Službeni glasnik Općine Rakovica", broj 9/17).

Prijedlog UPU Korana za javnu raspravu izradio je stručni izrađivač: Urbanistica d.o.o., Trg bana Jelačića 4/III, Zagreb, veljača 2019. godine. Prijedlog Plana sastoji se od grafičkog i tekstualnog dijela, te sažetka za javnost.

## II.

Javna rasprava o prijedlogu UPU Korana provest će se u periodu od 06. svibnja 2019. godine do 04. lipnja 2019. godine, objedinjeno sa javnom raspravom o Strateškoj studiji procjene utjecaja Urbanističkog plana uređenja turističke zone „Korana“, na okoliš.

Uvid u Prijedlog UPU Korana i upis primjedbi u knjigu primjedbi može se izvršiti u vrijeme trajanja javne rasprave u vijećnici zgrade Općine Rakovica u Rakovici 6, Rakovica, radnim danom u vremenu od 7,00 do 15,00 sati, a uvid je

moguć i na web stranici Općine Rakovica: [www.rakovica.hr](http://www.rakovica.hr)

Javno izlaganje održat će se 21. svibnja, 2019. godine u Vatrogasnom domu u Rakovici s početkom u 11,00 sati.

## III.

Općina Rakovica objavit će oglas o javnom uvidu i javnoj raspravi u dnevnom tisku, na službenoj internet stranici Općine Rakovica: [www.rakovica.hr](http://www.rakovica.hr) i na službenoj stranici Ministarstva graditeljstva i prostornog uređenja.

## IV.

Ova Odluka stupa na snagu danom donošenja, a objavit će se u "Službenom glasniku Općine Rakovica".

KLASA: 350-03/16-01/02  
URBROJ: 2133/16-01-19-6  
Rakovica, 06. ožujka 2019. godine

**OPĆINSKI NAČELNIK**  
**Franjo Franjković**

Na temelju članka 26. Zakona o vatrogastvu ("Narodne novine" broj 106/99, 117/01, 36/02, 96/03, 139/04 - pročišćeni tekst, 174/04, 38/09 i 80/10) i članka 39. Statuta Općine Rakovica ("Glasnik Karlovačke županije", broj 21/09, 12/12, 7/13, 17/13 – ispravak i 20/13 – pročišćeni tekst i "Službeni glasnik Općine Rakovica", br. 10/18 - godina izdavanja IV, "Službeni glasnik Općine Rakovica", br. 1/18 - ispravak, 1/18 - pročišćeni tekst, 7/18 - ispravak i 10/19 - godina izdavanja V) Općinski načelnik Općine Rakovica dana 04. ožujka 2019. godine donosi

**ODLUKU**

**o visini naknade za dobrovoljne vatrogasce kada sudjeluju u vatrogasnoj intervenciji**

## Članak 1.

Dobrovoljni vatrogasci koji su u radnom odnosu, kada sudjeluju u vatrogasnoj intervenciji za vrijeme trajanja radnog vremena, imaju pravo na naknadu plaće od Općine Rakovica (u daljnjem tekstu: Općina).


## Članak 2.

Dobrovoljni vatrogasci koji su u radnom odnosu, kad sudjeluju u vatrogasnoj intervenciji poslije isteka radnog vremena, tijekom noći u trajanju duljem od 4 sata, imaju pravo na neradne sate u dvostrukom trajanju vremena provedenog u





## 6.2. Objava javne rasprave



REPUBLIKA HRVATSKA  
KARLOVAČKA ŽUPANIJA  
OPĆINA RAKOVICA  
Upravni odjel za poslove lokalne samouprave,  
komunalni sustav i prostorno uređenje

KLASA:350-03/19-01/05  
URBROJ:2133/16-04/01-19-2  
Rakovica, 06. ožujka 2019.

Na temelju članka 16. stavka 3. Uredbe o informiranju i sudjelovanju javnosti i zainteresirane javnosti u pitanjima zaštite okoliša („Narodne novine“ br. 64/08) i sukladno Zaključku o upućivanju Strateške studije o utjecaju na okoliš Urbanističkog plana uređenja turističke zone „Korana“, KLASA: 350-03/19-01/05, URBROJ:2133/16-04/01-19-2 od 05. ožujka 2019 godine, te članka 94. Zakona o prostornom uređenju („Narodne novine“ br. 153/13, 65/17 i 114/18), i Zaključka o utvrđivanju prijedloga Urbanističkog plana uređenja turističke zone „Korana“, KLASA: 350-03/16-01/01, URBROJ:2133/16-01-19-68 od 06. ožujka 2019 godine, Upravni odjel za poslove lokalne samouprave, komunalni sustav i prostorno uređenje objavljuje

**OBAVIJEST**

**o provođenju objedinjene javne rasprave o Strateškoj studiji o procjeni utjecaja Urbanističkog plana uređenja turističke zone „Korana“ na okoliš i o Prijedlogu Urbanističkog plana uređenja turističke zone „Korana“**

1. Stavlja se na javnu raspravu u trajanju od 30 dana:  
- **Strateška studija o procjeni utjecaja Urbanističkog plana uređenja turističke zone „Korana“ na okoliš** koja sadrži i Glavnu ocjenu prihvatljivosti Urbanističkog plana uređenja turističke zone „Korana“ na ekološku mrežu (udaljenjem tekstu: Strateška studija)  
- **Prijedlog Urbanističkog plana uređenja turističke zone „Korana“** (u daljnjem tekstu UPU Korana).
2. Javnu raspravu provodi i istom koordinira Upravni odjel za poslove lokalne samouprave, komunalni sustav i prostorno uređenje Općine Rakovica, Rakovica 6, Rakovica.
3. Javna rasprava o dokumentaciji iz točke 1. započet će **06. svibnja 2019 godine i trajat će do 04. lipnja 2019 godine.**
4. Tijekom trajanja javne rasprave javnosti će biti omogućen javni uvid i davanje primjedbi u knjige primjedbi na prijedlog Strateške studije i UPU Korana, na lokaciji Rakovica 6, Rakovica, zgrada općine - općinska vijećnica, radnim danom od 7,0 do 15,0 sati. Uvid u Stratešku studiju i UPU Korana bit će, s danom početka javne rasprave, dostupni javnosti i na službenim web stranici Općine ([www.rakovica.hr](http://www.rakovica.hr)).
5. **Javno izlaganje** o Strateškoj studiji i UPU Korana održat će se u Rakovici, **21. svibnja 2019 godine s početkom u 11,0 sati** u prostorijama Vatrogasnog doma.
6. Mišljenja, prijedlozi i primjedbe o predmetu javne rasprave mogu se zaključno sa zadnjim danom javne rasprave upisati u knjigu primjedbi izloženu uz predmetnu dokumentaciju ili u istom roku u pisanom obliku dostaviti poštom na adresu: Općina Rakovica, Rakovica 6, 47245 Rakovica.  
Mišljenja, prijedlozi i primjedbe koje ne budu dostavljene u roku i nisu čitko napisane, neće se uzeti u obzir.

**PRIVREMENA PROČELNICA**  
**Vesna Rastovac ing.grad. struč. spec.oec.**

Obavještava  
natječaj  
tržnici V  
Natječaj  
u novina  
dati na o  
vukovar.

Temeljem  
medicinsk

**Za izbor**  
1). Znanst  
(1 izvr  
Uvjet: iz  
traženog

**Prijava r**  
- životop  
stupar  
- dokaz  
- dokaz  
radno  
- dokaz  
- kratki  
zvanji  
- popis  
- doka  
mjest  
mjest  
- doka  
prem  
- doka

Pristu  
radnic  
djelat  
uvjet  
istraž  
Pravi  
med  
Insti

Prije  
u ze  
radr

**li**

Ro  
no  
Izn  
ne  
Ne  
O  
u  
Sv  
41



[Izvešća o javnim raspravama \(/djelokrug/prostorno-uredjenje-3335/prostorni-planovi-8193/informacije-o-planovima-u-izradi/izvjesca-o-javnim-raspravama/3966\)](#)

## Informacije o javnim raspravama

**11.03.2019. – Informacija o javnoj raspravi o prijedlogu VIII. Izmjena i dopuna Prostornog plana uređenja Općine Primošten**

(/UserDocslmages//dokumenti/Prostorno/Planovi/Rasprave//11.3.2019.Primosten.pdf)

11.03.2019. | pdf (166kb)

**08.03.2019. – Informacija o objedinjenoj javnoj raspravi o Strateškoj studiji o procjeni utjecaja Urbanističkog plana uređenja turističke zone 'Korana' na okoliš i o prijedlogu Urbanističkog plana uređenja turističke zone 'Korana', Općina Rakovica**

(/UserDocslmages//dokumenti/Prostorno/Planovi/Rasprave//8.3.2019.Rakovica.pdf)

08.03.2019. | pdf (642kb)

**08.03.2019. – Informacija o javnoj raspravi o prijedlogu Izmjena i dopuna Urbanističkog plana uređenja turističko-ugostiteljske zone Prislīga-Jazine i s tim povezane Izmjene i dopune Prostornog plana uređenja Općine Tisno**

(/UserDocslmages//dokumenti/Prostorno/Planovi/Rasprave//8.3.2019.Tisno.pdf)

08.03.2019. | pdf (870kb)

**01.04.2019. – Informacija o produljenju trajanja javne rasprave o prijedlogu Izmjena i dopuna Urbanističkog plana uređenja turističko-ugostiteljske zone Prislīga-Jazine i s tim povezane Izmjene i dopune PPU Općine Tisno**

(/UserDocslmages//dokumenti/Prostorno/Planovi/Rasprave//1.4.2019.Tisno.pdf)

01.04.2019. | pdf (883kb)

**08.03.2019. – Informacija o javnoj raspravi o prijedlogu Izmjena i dopuna Urbanističkog plana uređenja Obalni dio pojasa od ušća rijeke Žrnovnica do HC Lav, Općina Podstrana**

(/UserDocslmages//dokumenti/Prostorno/Planovi/Rasprave//8.3.2019.Podstrana.pdf)

08.03.2019. | pdf (64kb)

**08.03.2019. – Informacija o javnoj raspravi o prijedlogu Izmjena i dopuna Prostornog plana uređenja Općine Podstrana za područje lučice Strožanac, Općina Podstrana**

(/UserDocslmages//dokumenti/Prostorno/Planovi/Rasprave//8.3.2019.Podstrana.Strozanac.pdf)

08.03.2019. | pdf (64kb)

**08.03.2019. – Informacija o javnoj raspravi o prijedlogu stavljanja izvan snage Urbanističkog plana uređenja br. 4 'Strožanac I', Općina Podstrana**

(/UserDocslmages//dokumenti/Prostorno/Planovi/Rasprave//8.3.2019.Podstrana.Strozanac1.pdf)

08.03.2019. | pdf (65kb)





TOP PANEL

Općina Rakovica

POČETNA

O NAMA

**DOKUMENTI I ODLUKE**

GOSPODARSTVO

TURIZAM

UDRUGE I ZADRUGE

IZBORI

Nalazite se ovdje: [Home](#) > [Dokumenti i odluke](#) > [Prostorno planska dokumentacija](#)

Utorak 02. Srp 2019

[f](#) [t](#)

**POPIS DONACIJA**

Popis donacija 2015. godina

Pregled popisa donacija i bespovratnih sredstava 2015

Pregled popisa donacija i bespovratnih sredstava 2017

Pregled popisa donacija i bespovratnih sredstava 2018

Traži... Traži...

**EUROPE FOR CITIZENS**

REPUBLIKA HRVATSKA  
KARLOVAČKA ŽUPANIJA  
OPĆINA RAKOVICA

Upravni odjel za poslove lokalne samouprave,

komunalni sustav i prostorno uređenje

KLASA 359-03/19-01/05  
URBROJ 2133/16-04/01-19-2  
Rakovica, 06. ožujka 2019.

Na temelju članka 16. stavka 3. Uredbe o informiranju i sudjelovanju javnosti i zainteresirane javnosti u pitanjima zaštite okoliša („Narodne novine“ br. 54/09) i sukobno Zaključku o uspostavljanju Strateške studije o utjecaju na okoliš Urbanističkog plana uređenja turističke zone „Korana“, KLASA: 359-03/19-01/05, URBROJ 2133/16-04/01-19-2 od 06. ožujka 2019. godine, te članka 84. Zakona o prostornom uređenju („Narodne novine“ br. 153/13, 55/17 i 114/18), i Zaključka o uvođenju prijedloga Urbanističkog plana uređenja turističke zone „Korana“, KLASA: 359-03/16-01/01, URBROJ 2133/16-01-19-48 od 06. ožujka 2019. godine, Upravni odjel za poslove lokalne samouprave, komunalni sustav i prostorno uređenje obavještava

**OBAVJEST**

o provođenju objedinjene javne rasprave o Strateškoj studiji o procjeni utjecaja Urbanističkog plana uređenja turističke zone „Korana“ na okoliš i o Prijedlogu Urbanističkog plana uređenja turističke zone „Korana“

1. Stavja se na javnu raspravu u trajanju od 30 dana.

Strateška studija o procjeni utjecaja Urbanističkog plana uređenja turističke zone „Korana“ na okoliš koja sadrži i Glavnu ocjenu prihvatljivosti Urbanističkog plana uređenja turističke zone „Korana“ na ekotičku mrežu (u daljnjem tekstu: Strateška studija)

- Prijedlog Urbanističkog plana uređenja turističke zone „Korana“ (u daljnjem tekstu UPU Korana).

2. Javnu raspravu provodi i istom koordinira Upravni odjel za poslove lokalne samouprave, komunalni sustav i prostorno uređenje Općine Rakovica, Rakovica 6, Rakovica.

3. Javna rasprava o dokumentaciji iz točke 1. započet će 06. svibnja 2019. godine i trajat će do 04. lipnja 2019. godine.

4. Tijekom trajanja javne rasprave javnosti će biti omogućen javni uvid i davanje primjedbi u knjigu primjedbi na prijedlog Strateške studije i UPU Korana, na lokaciji Rakovica 6, Rakovica, zgrada općine - općinska vijećnica, radnim danom od 7,0 do 15,0 sati.

Uvid u Stratešku studiju i UPU Korana bit će, s danom početka javne rasprave, dostupni javnosti i na službenim web stranicima Općine ([www.rakovica.hr](http://www.rakovica.hr)).

5. Javno izlaganje o Strateškoj studiji i UPU Korana održat će se u Rakovici, 21. svibnja 2019. godine s početkom u 11,0 sati u prostorijama Vatrogasnog doma.

6. Mišljenja, prijedlozi i primjedbe o predmetu javne rasprave mogu se zaključno sa zadnjim danom javne rasprave upisati u knjigu primjedbi izdenu uz predmetnu dokumentaciju ili u istom roku u pisanom obliku dostaviti poštom na adresu: Općina Rakovica, Rakovica 6, 47245 Rakovica.

Mišljenja, prijedlozi i primjedbe koje ne budu dostavljene u roku i nisu žilko napisane, neće se uzeti u obzir.

PRIVREMENA PROČELNICA

Vesna Rastovac ing. grad. struč. spec. oec.

L TEKSTUALNI DIO - ODREDBE ZA PROVEDBU PP.pdf

PRAVI LOGO COLOUR

UPU TZ KORANA PP.dwg (rar)

UPU TZ KORANA PP-1. Korištenje i namjena površina

UPU TZ KORANA PP-2a.Prometni sustav

UPU TZ KORANA PP-2b.Emergentni sustav

UPU TZ KORANA PP-2c. Vodnogospodarski sustav

UPU TZ KORANA PP-3. Umjetli morišteba uređenja i zaštite površina

UPU TZ KORANA PP-4.Način i uvjeti gradnje

x\_ref\_SITUACIJA\_1000-NOVA\_kabestar orb.dwg (rar)

02\_SAZETAK ZA JAVNOST.pdf

Strateška studija zadrja.rar

**SLUŽBENI GLASNIK OPĆINE RAKOVICA**

ISSN 1849-3629

IMPRESUM

Godina izdavanja VI

- 2019 - Broj 1
- 2019 - Broj 2
- 2019 - Broj 3
- 2019 - Broj 4

Godina izdavanja V

- 2018 - Broj 1
- 2018 - Broj 2
- 2018 - Broj 3
- 2018 - Broj 4
- 2018 - Broj 5
- 2018 - Broj 6
- 2018 - Broj 7
- 2018 - Broj 8
- 2018 - Broj 9
- 2018 - Broj 10
- 2018 - Broj 11

Godina izdavanja IV

- 2017 - Broj 1
- 2017 - Broj 2
- 2017 - Broj 3
- 2017 - Broj 4
- 2017 - Broj 5
- 2017 - Broj 6
- 2017 - Broj 7
- 2017 - Broj 8
- 2017 - Broj 9
- 2018 - Broj 10

Godina izdavanja III

- 2016 - Broj 1
- 2016 - Broj 2
- 2016 - Broj 3
- 2016 - Broj 4
- 2016 - Broj 5
- 2016 - Broj 6
- 2016 - Broj 7
- 2016 - Broj 8
- 2017 - Broj 9

Prihodni brojevi >

**DOKUMENTI**

- PROSTORNO PLANSKA DOKUMENTACIJA
- ODLUKE
- PLANOWI
- PROGRAMI
- SJEDNICE OPĆINSKOG VJEĆA
- MJEŠNI ODBORI
- PRORAČUN
- JAVNA NABAIA
- JEKONOSTAVNA NABAIA
- PRISTUP INFORMACIJAMA
- FINANCIJSKA IZVEŠĆA
- SPRUČANJE SUKOBA INTERESA
- KONCESIJE
- EVIDENCIJA UGOVORA

**ZIMSKA SLUŽBA**

Izvedbeni program

Popis prometnica

**OOLUKE**

Odluka o načinu pružanja javnih usluga priklopljenja otpada

**savjetovanja s javnošću**

**PROGRAM RASPOLAGANJA POLJOPRIVREDNIM ZEMLJIŠTEM**

Program raspodjele poljoprivrednim zemljištem

Objavest o javnom uvidu

Popis primjedbi i odgovora

**PROJEKTI EU**

Strategija razvoja turizma

Gradenje-rekonstrukcija lokalne (nerazvrstane) mularstanišne prometnice u naselju Grabovac

Program podške poboljšanja materijalnih uslova u djeljim vrtovima u 2018.

**NOVOROĐENČE NOVČANE POMOĆI**

**ŽUPNIK**

GORAN ANTUNOVIĆ

099/591-9780

**OGLASNA PLOČA**

**GOSPODARENJE OTPADOM**

Ispitivanje koncentracije odagasilnih pinova na odagasilštu "Čuč brdo" - veljača 2019.

Popis lokacija za odvojeno skupljanje otpada

.....

Zaprimanje obavijesti o nepropisno odbačenom otpadu i evidentiranje lokacija odbačenog otpada

Ispitivanje koncentracije odagasilnih pinova na odagasilštu "Čuč brdo" - veljača 2018.

Plan gospodarenja otpadom Općine Rakovica za razdoblje 2017.-2022. godine

Ispitivanje koncentracije odagasilnih pinova na odagasilštu "Čuč brdo" - studen 2017.

Ispitivanje koncentracije odagasilnih pinova na odagasilštu "Čuč brdo" - srpanj 2017.

Plan gospodarenja otpadom Općine Rakovica za razdoblje 2008.-2016. godine

Ispitivanje koncentracije odagasilnih pinova na odagasilštu "Čuč brdo" - veljača 2017.

Odluke, suglasnosti, cijene

Odvac glomaznog otpada

18



REPUBLIKA HRVATSKA  
KARLOVAČKA ŽUPANIJA  
OPĆINA RAKOVICA

Upravni odjel za poslove lokalne samouprave,  
komunalni sustav i prostorno uređenje

KLASA:350-03/19-01/05  
URBROJ:2133/16-04/01-19-2  
Rakovica, 06.ožujka 2019.

Na temelju članka 16. stavka 3. Uredbe o informiranju i sudjelovanju javnosti i zainteresirane javnosti u pitanjima zaštite okoliša („Narodne novine“ br. 64/08) i sukladno Zaključku o upućivanju Strateške studije o utjecaju na okoliš Urbanističkog plana uređenja turističke zone „Korana“, KLASA: 350-03/19-01/05, URBROJ:2133/16-04/01-19-2 od 05. ožujka 2019 godine, te članka 94. Zakona o prostornom uređenju („Narodne novine“ br. 153/13, 65/17 i 114/18), i Zaključka o utvrđivanju prijedloga Urbanističkog plana uređenja turističke zone „Korana“, KLASA: 350-03/16-01/01, URBROJ:2133/16-01-19-68 od 06. ožujka 2019 godine, Upravni odjel za poslove lokalne samouprave, komunalni sustav i prostorno uređenje objavljuje

#### OBAVIJEST

**o provođenju objedinjene javne rasprave o Strateškoj studiji o procjeni utjecaja Urbanističkog plana uređenja turističke zone „Korana“ na okoliš i o Prijedlogu Urbanističkog plana uređenja turističke zone „Korana“**

1. Stavlja se na javnu raspravu u trajanju od 30 dana:  
-**Strateška studija o procjeni utjecaja Urbanističkog plana uređenja turističke zone „Korana“ na okoliš** koja sadrži i Glavnu ocjenu prihvatljivosti Urbanističkog plana uređenja turističke zone „Korana“ na ekološku mrežu (udaljenjem tekstu: Strateška studija)  
- **Prijedlog Urbanističkog plana uređenja turističke zone „Korana“** (u daljnjem tekstu UPU Korana).
2. Javnu raspravu provodi i istom koordinira Upravni odjel za poslove lokalne samouprave, komunalni sustav i prostorno uređenje Općine Rakovica, Rakovica 6, Rakovica.
3. Javna rasprava o dokumentaciji iz točke 1. započet će **06. svibnja 2019 godine i trajat će do 04. lipnja 2019 godine.**
4. Tijekom trajanja javne rasprave javnosti će biti omogućen javni uvid i davanje primjedbi u knjige primjedbi na prijedlog Strateške studije i UPU Korana, na lokaciji Rakovica 6, Rakovica, zgrada općine - općinska vijećnica, radnim danom od 7,0 do 15,0 sati.



Uvid u Stratešku studiju i UPU Korana bit će, s danom početka javne rasprave, dostupni javnosti i na službenim web stranici Općine ([www.rakovica.hr](http://www.rakovica.hr)).

**5. Javno izlaganje** o Strateškoj studiji i UPU Korana održat će se u Rakovici, **21. svibnja 2019 godine s početkom u 11,0 sati** u prostorijama Vatrogasnog doma.

**6.** Mišljenja, prijedlozi i primjedbe o predmetu javne rasprave mogu se zaključno sa zadnjim danom javne rasprave upisati u knjigu primjedbi izloženu uz predmetnu dokumentaciju ili u istom roku u pisanom obliku dostaviti poštom na adresu: Općina Rakovica, Rakovica 6, 47245 Rakovica.

Mišljenja, prijedlozi i primjedbe koje ne budu dostavljene u roku i nisu čitko napisane, neće se uzeti u obzir.

PRIVREMENA PROČELNICA  
Vesna Rastovac ing. građ. struč. spec.oec.





### 6.3. Posebna obavijest o objavi javne rasprave



REPUBLIKA HRVATSKA  
KARLOVAČKA ŽUPANIJA  
OPĆINA RAKOVICA  
Upravni odjel za poslove lokalne samouprave,  
komunalni sustav i prostorno uređenje  
KLASA: 350-03/19-01/05  
URBROJ: 2133/16-04/01-19-4  
Rakovica, 26.04.2019.

**PREDMET : OBAVIJEST o provođenju objedinjene javne rasprave o Strateškoj studiji o procjeni utjecaja Urbanističkog plana uređenja turističke zone „Korana“ na okoliš i o prijedlogu Urbanističkog plana uređenja turističke zone „Korana“**

Obavještavamo vas, temeljem članka 97. Zakona o prostornom uređenju („Narodne novine“ br.53/13 i 65/17), o provođenju objedinjene javne rasprave o Strateškoj studiji o procjeni utjecaja Urbanističkog plana uređenja turističke zone „Korana“ na okoliš i o prijedlogu Urbanističkog plana uređenja turističke zone „Korana“

Javna rasprava o Strateškoj studiji o procjeni utjecaja Urbanističkog plana uređenja turističke zone „Korana“ na okoliš i o prijedlogu Urbanističkog plana uređenja turističke zone „Korana“ provest će se u periodu od 06. svibnja 2019. godine do 04. lipnja 2019. godine .

Uvid u prijedlog Strateške studije o procjeni utjecaja Urbanističkog plana uređenja turističke zone „Korana“ na okoliš i o prijedlogu Urbanističkog plana uređenja turističke zone „Korana“ može se izvršiti na web stranici Općine : [www.rakovica.hr](http://www.rakovica.hr) te u vijećnici zgrade Općine Rakovica u Rakovici 6, radnim danom počevši od 06. svibnja 2019 godine u vremenu od 7,0 do 15,0 sati.

Javno izlaganje održat će se 21. svibnja 2019. godine u Vatrogasnom domu u Rakovici s početkom u 11,0 sati .

Mišljenja, prijedlozi i primjedbe na prijedlog Strateške studije o procjeni utjecaja Urbanističkog plana uređenja turističke zone „Korana“ na okoliš i o prijedlogu Urbanističkog plana uređenja turističke zone „Korana“ mogu se podnositi u periodu održavanja javne rasprave, pismeno uz dostavu poštom na adresu: Općina Rakovica, Rakovica 6, 47245 Rakovica, upisom primjedbe u knjigu primjedbi koja se nalazi u prostoriji vijećnice Općine Rakovica, Rakovica 6, ili iznošenjem istih usmeno na zapisnik na dan javnog izlaganja.

Pozivamo vas da izvršite uvid i prisustvujete javnom izlaganju, te svoje primjedbe uputite na jedan od navedenih načina.






Primjedbe i prijedlozi koji ne budu sadržavali potpun naziv i adresu podnosioca, ne budu čitko napisani ili ne budu dostavljeni u propisanom roku, neće se uzimati u obzir u pripremi izvješća o javnoj raspravi. Dodatne informacije na tel: 047 784 011.

Privremena pročelnica

Vesna Rastovac ing. građ., struč. spec. oec.



DOSTAVITI:

1. Ministarstvo zaštite okoliša i energetike, Radnička cesta 80, 10 000 Zagreb,
  2. Ministarstvo pomorstva, prometa i infrastrukture, Prisavlje 14, 10 000 Zagreb
  3. Ministarstvo regionalnog razvoja i fondova EU, Račkog 6, 10 000 Zagreb
  4. Ministarstvo zdravlja, Branimirova 183, 10 000 Zagreb
  5. Ministarstvo državne imovine, Ulica Ivana Dežmana 10, 10 000 Zagreb
  6. Karlovačka županija, Upravni odjel za prostorno uređenje, građenje i zaštitu okoliša, Križanićeva 11, 47 000 Karlovac
  7. HEP – operator distribucijskog sustava, Elektrolika Gospić, Lipovska 31, 53 000 Gospić
  8. HEP – prijenos električne energije, Kupska 4, 10 000 Zagreb
  9. Hrvatska regulatorna agencija za mrežne djelatnosti, Ul. Roberta Frangeša Mihanovića 9, 10110 Zagreb
  10. Hrvatski telekom d.d. – Odjel za tehničko planiranje Regije 3, zapad, Ciottina 17A, 51 000 Rijeka
  11. MUP – PU Karlovačka, Trg hrvatskih redarstvenika 6, 47 000 Karlovac
  12. Državna uprava za zaštitu i spašavanje, Područni ured za zaštitu i spašavanje Karlovac, Vladka Mačeka 8, 47 000 Karlovac,
  13. Županijska uprava za ceste, Barilović, Belajske Poljice, Poslovni park Karlovac 1/a, 47 250 Duga Resa
  14. Hrvatske ceste, Sektor za razvoj i strateško planiranje, Vončinina 3, 10 000 Zagreb,
  15. Hrvatske vode, Vodno gospodarski odjel za sliva Save, Služba zaštite od štetnog djelovanja voda, Ulica Grada Vukovara 220, Zagreb
  16. Hrvatske vode VGO za vodno područje Save, „Kupa“ Karlovac, Obala Račkog 10, 47 000 Karlovac
  17. Karlovačka županija, Javna ustanova za upravljanje zaštićenim prirodnim vrijednostima Karlovačke županije, Križićeva 30, 47 000 Karlovac,
  18. Karlovačka županija, Upravni odjel za graditeljstvo i okoliš, Križanićeva 11, Karlovac
  19. DGU- Ispostava Slunj, Područni ured za katastar Slunj, Trg dr. F. Tuđmana 12, 47240 Slunj
  20. Hrvatski zavod za prostorni razvoj, Ulica Republike Austrije 20, 10 000 Zagreb,
  21. Spelekom d.o.o., Rakovica 6, 47245 Rakovica
  22. Plinacro d.o.o. Operator plinskog transportnog sustava, Savska cesta 88a, Zagreb
  23. Turistička zajednica Općine Rakovica, Rakovica 6, 47245 Rakovica,
  24. Javna ustanova Rakovica, Rakovica 6, 47245 Rakovica
  25. Mjesni odbor Drežničko Selište
  26. Mjesni odbor Čatrnja
- 
27. Grad Slunj, Trg dr. F. Tuđmana 12, 47240 Slunj
  28. Općina Plitvička Jezera, Trg Sv. Jurja 6, 53230 Korenica
  29. Općina Saborsko, Senj 44, 47306 Saborsko
  30. Nacionalni park Plitvička Jezera, 53231 Plitvička Jezera



**Hrvatska pošta**  
OIB: 87311810356

Pošiljatelj: <sup>(1)</sup>



broj: \_\_\_\_\_

**Prijamna knjiga**

Red. br.	Prijamni broj ili uplatni broj	Primatelej	Adresa primatelja	Određište - poštanski broj	Rok uruč.	Zona	Masa (g)	Vrijednost Otkupnina Donos:	Poštarina		Dopunska usluga <sup>(2)</sup>		Napomena <sup>(3)</sup>
									kn	lp	AR	PLUS	
1	351965149	KIP DL. ŽELEZA	J. TOVIĆA 19	53231							X		UO
2	52	OPĆINA SABORSKO	SEK 144	47306							X		UO
3	68	OPĆINA PA. ŽELEZA	TEG SV. JUKA 6	53230							X		UO
4	70	GRAD SLOJ	TEG BR. F. TRUBAVANA 12	47240							X		UO
5	83	KLINACLO	SAVSKA C. 88	10000							X		UO
6	97	HRV. ŽALUO ZA PROST. UREĐENJE	UK REPUBLIKE ARSNIJE 20	10000							X		UO
7	1208	HRV. ŽALUO ZA UREĐENJE	TEG BR. F. TRUBAVANA 12	47240							X		UO
8	10	UD ZA GRADITELJSKO I OKOLJE	KRIZANČIĆA 11	47000							X		UO
9	23	UD ZA UREĐENJE OKOLJE	KRIZANČIĆA 30	47000							X		UO
10	37	HRV. VOĐE UFO, KUVA	DOPLA RACOG 10	47000							X		UO
11	35196245	HRVATSKO VOĐE	UK. GRAD VUKOVARA 220	10000							X		UO
12	54	HRV. ČEŠE	VONČINIĆA 3	10000							X		UO
13	68	SUC - KARLOVAC	PASLOUNI BARK 1/A	47250							X		UO
14	71	UD ZA ZAŠTITU I SAOPŠTAVANJE	V. MAČEKA 8	47000							X		UO
15	85	MUP DU KARLOVACIJA	TEG HRVATSKIH DEJAVNOSTI 6	47000							X		UO
16	99	HRVATSKI REKON	CIOTTINA 17A	51000							X		UO
17	1308	KAKOH	UK ROBERTA MIHANČIĆA 9	10110							X		UO
18	18	HEP - PRIJENOS ENERGIJE	KUPSKA 4	10000							X		UO
19	25	HEP ELEKTROLINA	LIPOVSKA 3A	53000							X		UO
20	39	UD ZA PROST. UREĐENJE OKOLJE	KRIZANČIĆA 11	47000							X		UO
21	351965342	MINIST. ZORAVUJA	BLADIMIROVA 183	10000							X		UO
22	56	MINIST. DRŽAVNE UPRAVE	SEKANOVA 10	10000							X		UO
23	60	MINIST. ZA ŠTITU OKOLJE I ENERGIJE	RAVNICA C. 80	10000							X		UO
24	73	MINIST. PROMISLA, PROM. I INFRASTR.	PRISAVUJE 14	10000							X		UO
25	87	MINIST. REG. LAZUJA	RACOG 6	10000							X		UO
26	95	MO ČATELJA	ČATELJA 160	47245							X		UO
27	1400	MO SELISTE DL MIKAO ABRAĆ	SELISTE KREŠNICKO 75	47245							X		UO
28	165413	URAKOVICA	RAKOVICA 29 C	47245							X		UO
29	28400												

**LEGENDA:**  
 (1) - Upisati ime i prezime / naziv pravne osobe i staviti otisak pečata za pravnu osobu RH  
 (2) - Upisati skraćenicu za zahtjevanu dopunsku uslugu  
 Značenje oznaka:  
 - AR - s povratnicom  
 - Plus - brzi postupak s pošiljkom  
 - I/G - izdvojeno / glomazno  
 - UO - uručiti osobno  
 - A - Adresa (mjesto uručivanja paketa)  
 - PU - Poštanski ured (mjesto uručivanja paketa)

Predao:   
 Za prijemas:   
 Primio:

(Potpis pošiljatelja ili ovlaštene osobe koja u ime pošiljatelja predaje pošiljke)

(otisak pošt. žiga)





## 6.4. Zapisnik s javnog izlaganja

### Z A P I S N I K

sa objedinjene javne rasprave održane 21.05.2019. godine sa početkom u 11,00 sati u prostorijama vatrogasnog doma u Rakovica o:

#### STRATEŠKOJ STUDIJU O PROCJENI UTJECAJA URBANISTIČKOG PLANA UREĐENJE TURISTIČKE ZONE „KORANA“ NA OKOLIŠ

#### PRIJEDLOUG URBANISTIČKOG PLANA UREĐENJA TURISTIČKE ZONE „KORANA“

Raspravi su nazočni:

1. Mihovil Bičanić, zamjenika načelnika Općine Rakovca
2. Igor Ivanek, Mirko Mesarić i Martina Rupčić, predstavnici Ires Ekologije d.o.o. Izrađivača Studije
3. Luka Krstulović i Ana Putar, predstavnici Urbanistica d.o.o., izrađivača UPU
4. Jurica Cindrić i Nikola Magdlić, predstavnici JU Nacionalni park Plitvička jezera
5. Mira Špoljarić, direktorica Turističke zajednice Općine Rakovica
6. Vesna Rastovac, privremena pročelnica UO za poslove lokalne samouprave, komunalni sustav i prostorno uređenje Općine Rakovica

**Gospodin Bičanić** otvara raspravu i pozdravlja skup, navodi da će se provesti objedinjena rasprava jer su teme, odnosno predloženi dokumenti povezani. Planom je obuhvaćen auto kamp Korana u vlasništvu Nacionalnog parka Plitvička jezera.

**Gospodin Luka Krstulović**, u ime izrađivača Plana Urbanistica d.o.o., pozdravlja nazočne, navodi da je odluka o izradi Plana donesena u ožujku 2017. godine. U veljači 2019. godine se krenulo sa izradom Strateške studije o procjeni utjecaja Plana na okoliš u izradi koje je sudjelovalo stručno Povjerenstvo.

U nastavku obrazlaže i prezentira položaj i značaj turističke zone navodeći da istom upravlja Nacionalni park Plitvička jezera. Osvrće se na stanje u prostoru, infrastrukturu opremljenost, zaštićene prirodne, kulturne, povijesne cjeline te na ciljeve prostornog uređenja i izrade plana.

Također prezentira urbanistički plan uređenja turističke zone Korana (UPU) govoreći o osnovnoj namjeni prostora, programu gradnje, prometu, komunalnoj infrastrukturi, elektroopskrbi, elektroničkoj komunikacijskoj mreži, vodoopskrbi i odvodnji i provedbenim odredbama.

Nakon predstavljanja Plana slijede pitanja.

**Gospodin Jurica Cindrić**, predstavnik Nacionalnog parka Plitvička jezera pita da li dozvoljena izgrađenost čestice pokriva sve što je predviđeno njihovim planovima izgradnje, na što gospodin Krstulović odgovara da su površine definirane u skladu s planiranim namjenama. Računalo se sa postojećom i planiranom izgradnjom.

**Gospodin Jurica Cindrić**, predstavnik Nacionalnog parka Plitvička jezera pita da li dozvoljena izgrađenost čestice pokriva sve što je predviđeno njihovim planovima izgradnje, na što gospodin Krstulović dogovara da je sve pokriveno kako je traženo i definirano je za svaku posebnu površinu. Računalo se sa postojećom i planiranom izgradnjom.

**Gospođa Mira Špoljarić**, ispred Turističke zajednice, vezano za bazen i sportska igrališta (golf igralište), pita da li će to biti samo za goste kampa ili će biti otvoreno za druge posjetitelje. Također pita da li će biciklistička staza biti samo za goste kampa ili će se dozvoliti prolaz i drugima.



Gospodin Krstulović odgovara da je ideja Nacionalnog parka bila da bazen radi tijekom cijele godine kako bi se osigurali dodatni sadržaji van sezone i da bude u funkciji turizma. Nacionalni park je tražio da bude zatvoreni bazen, ali se radi o građevini sa dva bazena, koja se ljeti može otvoriti, a zimi biti zatvoren prostor. Misli da će isti moći koristiti i drugi turisti, ali to će regulirati vlasnik.

Što se tiče golf igrališta, to nije igralište već vježbalište i na maloj površini

Kupalište – plaža će se urediti na Korani, ali neće biti nikakvih građevinskih zahvata već prirodna plaža malog kapaciteta.

Biciklističku stazu kroz kamp (prolaz) mogu koristiti i drugi turisti, ali sve ovisi o vlasniku, odnosno kako će se kontrolirati taj ulazak.

Može se ući u kamp i koristiti njegove sadržaje i to se potencira, ali sve ovisi kako će se projektno riješiti.

U drugom dijelu rasprave **gospodin Igor Ivanek**, iz Ires ekologije d.o.o. osvrće se na Stratešku studiju utjecaja na okoliš UPU Korana navodeći da je postupak i način izrade određen Zakonom o zaštiti okoliša i radi se paralelno sa izradom UPU. Ministarstvo zaštite okoliša je donijelo odluku da se mora donijeti Strateška studija.

Studija obuhvaća sve podatke u tekstualnom i kartografskom obliku. U istu su ugrađena mišljenja javno pravnih tijela i osoba koji su bili uključeni u izradu.

Glavna ocjena prihvatljivosti Plana za ekološku mrežu i svi zaključci su obvezujući.

Prihvata se razvoj područja, ali uz odgovarajuće uvjete koji će očuvati prirodu. Poštivanjem svih mjere može se UPU smatrati prihvatljivim.

Nakon uvoda slijedi rasprava o Studiji.

**Gospodin Mihovil Bićanić**, zamjenik općinskog načelnika navodi da je na sastanku Stručnog povjerenstva osobito bilo rasprave o mišljenju, odnosno uvjetu koje je dalo Ministarstvo, po kojem se nove građevine ne mogu spojiti na postojeći sustav vodoopskrbe. To je uvjet koji koči razvoj i potrebno je vidjeti kako to otkloniti.

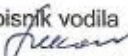
Gospođa Vjeruška Stanišić, ispred Karlovačke županije, je inzistirala na poštovanju toga uvjeta navodeći da je obvezujući, ali je u kasnijim kontaktima, kada joj se detaljno pojasnila situacija uvidjela da se to mora mijenjati.

Općina je već stupila u kontakt sa Ministarstvom i rečeno je da će se to mijenjati jer problem vodoopskrbe je dugoročan i ne može ga riješiti sama općina Rakovica već je to problem na nivou države.

**Gospodin Mesarić** podržava ovu inicijativu. Treba nastaviti razgovore sa Ministarstvom i inzistirati da se problem riješi, a također sve koordinirati za ovlaštenim županijskim uredima.

**Gospodin Ivanek** navodi da se tijekom javnog uvida i rasprave daju komentari kako na Studiju tako i na UPU. Očitovat će se i ministarstvo i nadležni odjeli županije. Nakon toga ćemo svima odgovoriti i napraviti određene izmjene Studije.

Rasprava je završila u 11,55 sati,

Zapisnik vodila  
  
Slavica Vuković



## POPIS PRISUTNIH

NA OBJEDINJENOM JAVNOM IZLAGANJU O STRATEŠKOJ STUDIJI O PROCJENI UTJECAJA  
URBANISTIČKOG PLANA UREĐENJA TURISTIČKE ZONE „KORANA“ NA OKOLIŠ I PRIJEDLOGU  
URBANISTIČKOG PLANA UREĐENJA TURISTIČKE ZONE „KORANA„

održane 21.05.2019. godine u prostorijama vatrogasnog doma u Rakovici sa početkom u 11,00 sati

Red br.	Ime i prezime	Institucija/ adresa	Broj tel. / mob. e-mail	Potpis
1.	MIRA STOJARIĆ	TZO RAKOVICA	098 970 603 dijelstovica@plitvickedoline.hr	MS
2.	MIRKO MEŠARIĆ	IRES EKOLOGIJA	098 99 88 580 mirko_mesaric@ires-ekologija.hr	M. Mešarić
3.	MIHOVIĆ BIČANIĆ	OPĆINA RAKOVICA	098 529 3095 zaujbenik@rakovica.hr	M. Bičanić
4.	ANA PUTAR	URBANISTICA d.o.o.	ana.putar@urbanistica.hr	A. Putar
5.	JURICA ČIČORIĆ	JUNP PLITVIČKA JEZERA	jurica.cicoric@jnp-plitvicka-jezera.hr	J. Čičorić
6.	NIKOLA MAGALD	JU KP PL JEZERA	nikola.magalic@jnp-plitvicka-jezera.hr	N. Magald
7.	VEŠTA RASNOVAČ	OPĆINA RAKOVICA	poselnic@vokovica.hr 098 9635 421	V. Rasnovac
8.	MARTINA RUPPIĆ	IRES EKOLOGIJA d.o.o.	martina.rupic@ires-ekologija.hr	M. Ruppčić

Red br.	Ime i prezime	Institucija/ adresa	Broj tel. / mob. e-mail	Potpis
9.	LUKA KRSTULović	URBANISTICA d.o.o.	luke@urbanistica.hr	L. Krstulović
10.	IGOR IVANEK	IRES EKOLOGIJA	igor.ivank@ires-ekologija.hr	I. Ivanek



KLASA: 350-03/19-01/05  
URBROJ: 2133/16-04/01-19-7  
Rakovica, 03. 07. 2019.

Nositelj izrade: OPĆINA RAKOVICA

Privremena pročelnica

Vesna Rastovac ing.građ.,struč.spec.oec.



Pravna osoba/tijelo koje je izradilo plan: **URBANISTICA d.o.o.**

**URBANISTICA**

d.o.o.

ZAGREB, Trg bana J. Jelčića 4

Odgovorni voditelj izrade plana:

Ana Putar, dipl.ing.arh.



**ANA PUTAR**  
dipl.ing.arh.

OVLAŠTENA ARHITEKTICA  
URBANISTICA  
A-U 485